PMDU Programa Municipal de Desarrollo Urbano

URUAPAN 2040





IMPLAN
URUAPAN

PMDU Programa Municipal de Desarrollo Urbano

URUAPAN 2040

ANEXOS

ONU HABITAT
POR UN MEJOR FUTURO URBANO

INFONAVIT

Ciudad de México, Octubre de 2025

Todos los derechos reservados 2025
Programa de las Naciones unidas para los Asentamientos Humanos (ONU-Habitat)
Oficina para México y Cuba
www.onuhabitar.org.mx



Licencia Creative Commons
Atribución-No Comercial-Sin Derivadas

Esta licencia permite descargar la obra y compartirla dando los créditos a ONU-Habitat, pero no cambiarla de forma alguna ni usarla de forma comercial.

Exención de responsabilidad
Las denominaciones usadas y la presentación del material de este informe no expresan la opinión de la Secretaría de las Naciones Unidas en lo referente al estado legal de ningún país, territorio, ciudad o área, o de sus autoridades. Ni tampoco en lo que se refiere a la delimitación de sus fronteras o límites, ni en lo relacionado con su sistema económico o nivel de desarrollo. Los análisis, conclusiones y recomendaciones del informe no reflejan necesariamente los puntos de vista del Programa de las Naciones Unidas para los Asentamientos Humanos, ni de su Consejo de Administración, ni de sus Estados Miembros.

RFP 3100005246

Créditos

INFONAVIT
Javier Garciadiego
Alejandro Treviño
Aracely Baca Carmona

ONU Habitat

Eugenia de Grazia	
Eduardo Torres	Coordinación general
Luis Zamorano	Coordinador técnico
Frida Quevedo	Analista en planeación urbana participativa
Josué Ríos	Analista en planeación urbana
Aldo González	Analista en planeación urbana local
Marco Muñoz	Analista SIG e indicadores urbanos
Fernanda Aguilar	Analista técnico y de gestión

LPFRG Urban Lab

Yraida Romano	Coordinación general
Alejandro Marambio	Coordinación técnica
Evelyn Rocha	
B. Sofía Rodríguez	
Jorge Esquivel	
Laura Aranda	
Luis Gabriel Juárez	
Mariana Reyes	
Sebastián Niño	
Valeria Ramos	
María Curiel	
Arturo Vera	

RFP3100005246 For the provision of consultancy services to offer technical inputs for the elaboration of mudps in México

Contact No. HAB/2022/562 (4700024837)

H. Ayuntamiento de Uruapan

Carlos Alberto Manzo Rodríguez	Presidente municipal de Uruapan
Hilda Flor del Campo Maldonado Medina	Síndica municipal de Uruapan

Regidores del H. Ayuntamiento de Uruapan

Olga Yulissa Alonso Fabián	Planeación, Programación y Desarrollo Sustentable
Victor Hugo de la Cruz Saucedo	Desarrollo Urbano y Obras Públicas
Christian Montero Hernández	Derechos Humanos, Asistencia Social y Grupos Vulnerables
Antonio Berber Martínez	Cultura y Turismo
Alondra Ciprés Castillo	Asuntos Indígenas
María Alejandra Vargas Fuentes	Salud
Lourdes Jeaneth Zúñiga Suárez	Desarrollo Rural, Medio Ambiente y Ecología
Carlos Silva Cortés	Desarrollo Económico, Fomento Industrial y Comercio
Lesly Guadalupe Ramos López	Ciencia, Tecnología, Innovación y Acceso a la Información
Dulce María Méndez Ruíz	Educación y Asistencia Social
Claudia Soraya García Morales	Mujer
Selene Rubí López Contreras	Juventud y deporte

Instituto Municipal de Planeación

Jorge Francisco Luna Cendejas	Director
Mario Alberto Figueroa Pérez	Coordinador de Proyectos
José Manuel Cervantes Molina	Coordinador de Planeación
Claudia Daniela González Araujo	Coordinadora de Información e Investigación
Karla Rocío del Río Prado	Asesora

Colaboradores

Roberto Flores Chávez
Héctor Ulises Sánchez Sepúlveda
Flor Alejandra González González
Beatriz Hernández Tajimaroa
Lourdes Adriana Vázquez Ortíz
Luis Randy Pérez Sangerman

Uruapan Michoacán México
Octubre 2025

Contenido

1 Anexos 10

1.1 Caracterización Medio Ambiente 11

1.2 Caracterización Sociodemográfico 30

1.3 Caracterización Económica 54

1.4 Caracterización Urbana 61

Mapas

Mapa 1 Uso de suelo y vegetación 12

Mapa 2 Áreas Naturales Protegidas 13

Mapa 3 Edafología y tipo de suelo 14

Mapa 4 Altitud 15

Mapa 5 Pendientes 16

Mapa 6 Hidrología e hidrografía 17

Mapa 7 Fragilidad ambiental 18

Mapa 8 Unidades Climáticas 19

Mapa 9 Isla de calor 20

Mapa 10 Área verde, parque y/o espacio público arbolados y accesibilidad 21

Mapa 11 Áreas de Valor Ambiental (AVA) e Influencia 22

Mapa 12 Fragilidad ambiental 23

Mapa 13 Huertas de aguacate urbanas e influencia directa 24

Mapa 14 Susceptibilidad de isla de calor urbana 25

Mapa 15 Susceptibilidad de deslizamiento de laderas 26

Mapa 16 Susceptibilidad de hundimientos 27

Mapa 17 Cuerpos de protección civil y seguridad y accesibilidad 28

Mapa 18 Población total 31
Mapa 19 Densidad poblacional 32
Mapa 20 Población de 0 a 2 años 33
Mapa 21 Población de 0 a 14 años 34
Mapa 22 Población de 15 a 64 años 35
Mapa 23 Población de 65 y más años 36
Mapa 24 Población nacida en otra entidad 37
Mapa 24 Población nacida en otra entidad 38
Mapa 25 Población residente de 15 años en adelante 39
Mapa 26 Población hablante de lengua indígena 40
Mapa 27 Población afrodescendiente 41
Mapa 28 Población con discapacidad 42
Mapa 29 Población con discapacidad o limitación motriz 43
Mapa 30 Población con discapacidad visual 44
Mapa 31 Población analfabeta 45
Mapa 32 Población de 6 a 11 años que no asiste a la escuela 46
Mapa 33 Población de 12 a 14 años que no asiste a la escuela 47
Mapa 34 Población de 15 a 17 años que no asiste a la escuela 48
Mapa 35 Población de 18 y más años con educación posbásica 49
Mapa 36 Población afiliada a servicios de salud en una institución privada 50
Mapa 37 Población sin afiliación a servicios de salud 51
Mapa 38 Población en hogares de dependencia económica femenina 52
Mapa 39 Población de 12 años y más económicamente activa 55
Mapa 40 Población de 12 años y más desocupada 56
Mapa 41 Concentración de unidades económicas PyMES 57
Mapa 42 Establecimiento PyMES del sector terciario y accesibilidad 59
Mapa 44 Vivienda que no disponen de agua entubada 62
Mapa 45 Viviendas que no disponen de drenaje 63
Mapa 46 Vivienda que no disponen de tinaco 64
Mapa 47 Vivienda que no disponen de cisterna 65
Mapa 48 Viviendas que no disponen de excusado o sanitario 66
Mapa 49 Densidad residencial 67
Mapa 50 Vivienda deshabitada 68

Mapa 51 Vivienda de uso temporal 69
Mapa 52 Ocupación de vivienda 70
Mapa 53 Ocupación de un cuarto 71
Mapa 54 Vivienda con 1 cuarto 72
Mapa 55 Vivienda con 1 dormitorio 73
Mapa 56 Vivienda con piso de tierra 74
Mapa 57 Vivienda que no dispone de refrigerador 75
Mapa 58 Vivienda que no disponen de lavadora 76
Mapa 59 Viviendas que no disponen de automóvil o camioneta, ni de motocicleta o motoneta 77
Mapa 60 Vivienda que disponen de automóvil o camioneta 78
Mapa 61 Viviendas que disponen de motocicleta 79
Mapa 62 Vivienda que disponen de bicicleta como medio de transporte 80
Mapa 63 Vivienda que no disponen de computadora, laptop o tablet 81
Mapa 64 Viviendas que no disponen de internet 82
Mapa 65 Viviendas que disponen de consola de videojuegos 83
Mapa 66 Vivienda sin Tecnologías de la Información y de la Comunicación 84
Mapa 67 Concentración del equipamiento urbano 85
Mapa 68 Concentración de equipamiento de abasto 86
Mapa 69 Presencia de equipamiento de salud 87
Mapa 70 Presencia de equipamiento educativo 88
Mapa 71 Presencia de equipamiento público deportivo 89
Mapa 72 Presencia de equipamiento recreativo 90
Mapa 73 Presencia de equipamiento cultural 91
Mapa 74 Presencia de equipamiento turístico 92
Mapa 75 Presencia de equipamiento de transporte 93
Mapa 76 Carencia de recubrimiento de la calle 94
Mapa 77 Carencia de banquetas 95
Mapa 78 Presencia de rampa para silla de ruedas y accesibilidad 96
Mapa 79 Presencia de ciclovía o ciclocarril 97
Mapa 80 Presencia de alumbrado público 98
Mapa 81 Presencia de semáforo peatonal 99
Mapa 82 Presencia de parada de transporte público 100

Mapa 83 Presencia de bicipuerto 101
Mapa 84 Presencia de arbolado 102
Mapa 85 Concentración de accidentes de tránsito 2022 103
Mapa 86 Influencia directa del teleférico 104

1 Anexos

1.1 Caracterización Medio Ambiente

Mapa 1 Uso de suelo y vegetación

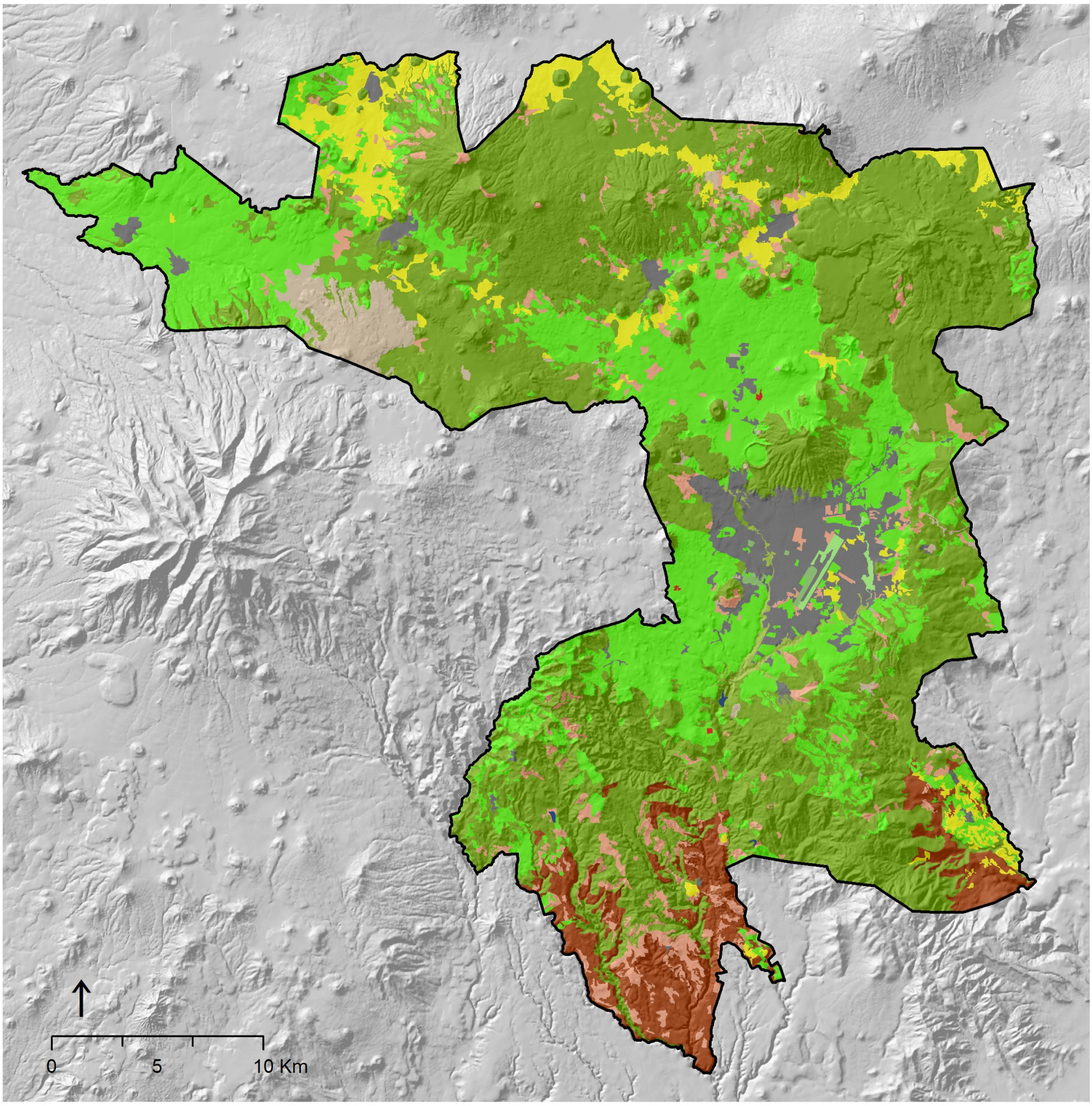

Simbología

Límite municipal

- Asentamiento humano
- Bosque templado (pino y encino)
- Cuerpo de agua
- Cultivo perenne
- Cultivo temporal
- Humedal
- Infraestructura
- Pastizal
- Selva baja
- Sin vegetación aparente
- Vegetación forestal urbana
- Vegetación riparia



IMPLAN URUAPAN

PMDU Programa Municipal de Desarrollo Urbano URUAPAN 2040

ONU HABITAT POR UN MEJOR FUTURO URBANO

INFONAVIT

Fuente: Elaboración propia

Mapa 2 Áreas Naturales Protegidas

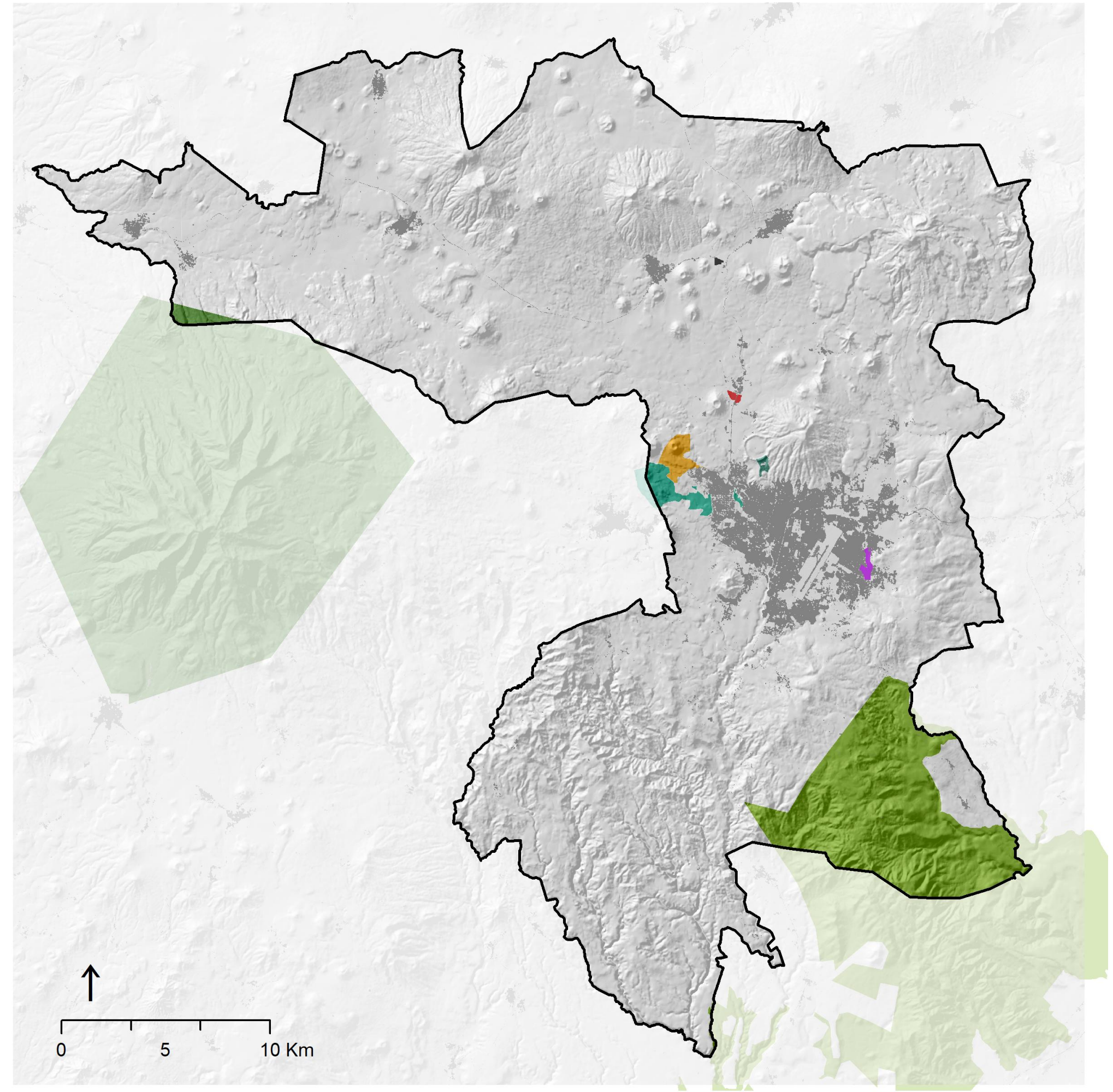

Fuente: Elaboración propia

Mapa 3 Edafología y tipo de suelo

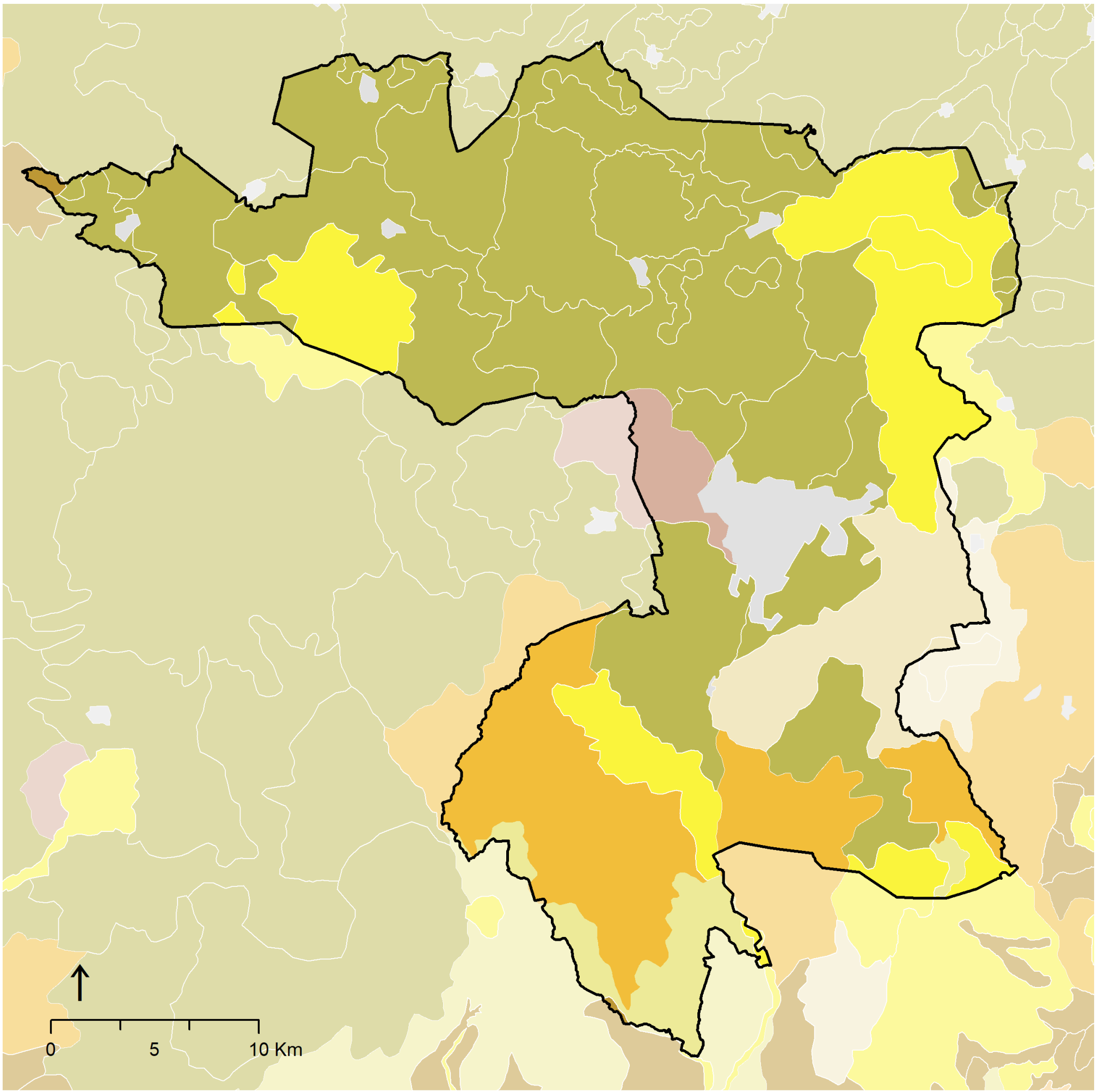

Simbología

Límite municipal

AN
CM
LP
LV
NA
PH
RG
VR



Fuente: Elaboración propia

Mapa 4 Altitud

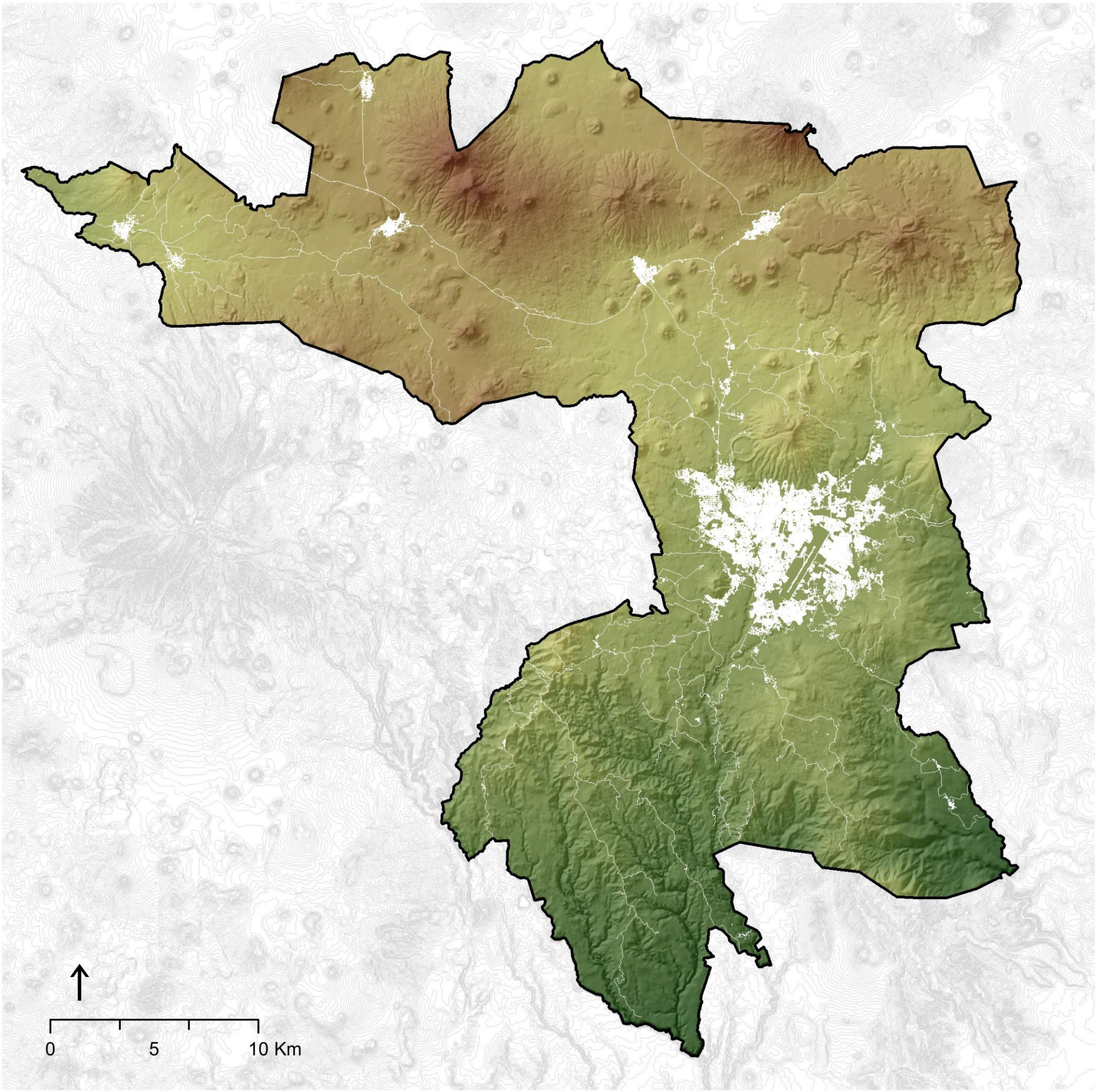

Simbología

Límite municipal

\+ Altitud -

3,036 msnm

612 msnm



Fuente: Elaboración propia

Mapa 5 Pendientes

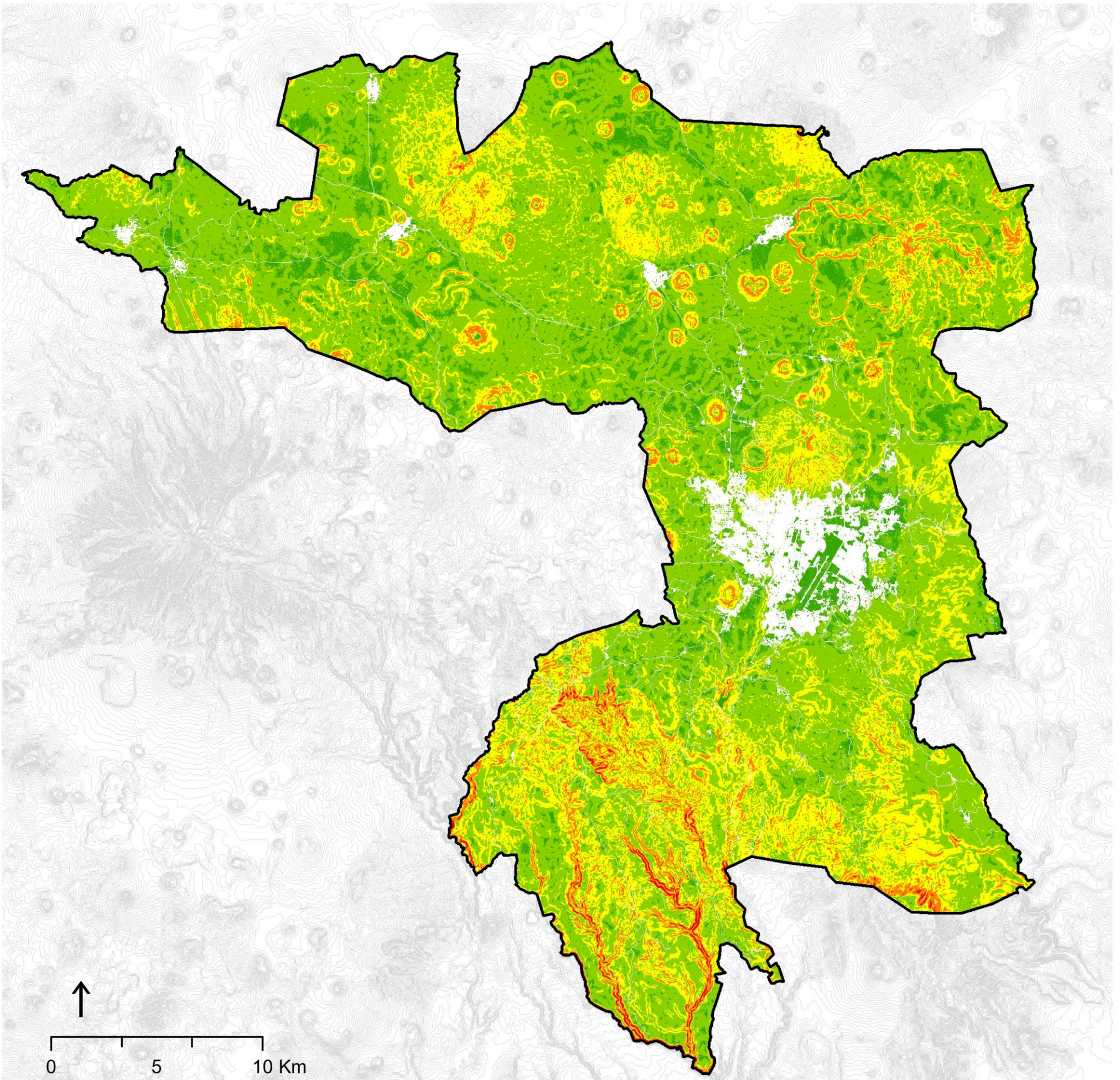

Simbología

Límite municipal

Asentamientos humanos

Grados de pendiente

0 - 2

2 - 15

15 - 30

30 - 45

>45



Fuente: Elaboración propia

Mapa 6 Hidrología e hidrografía

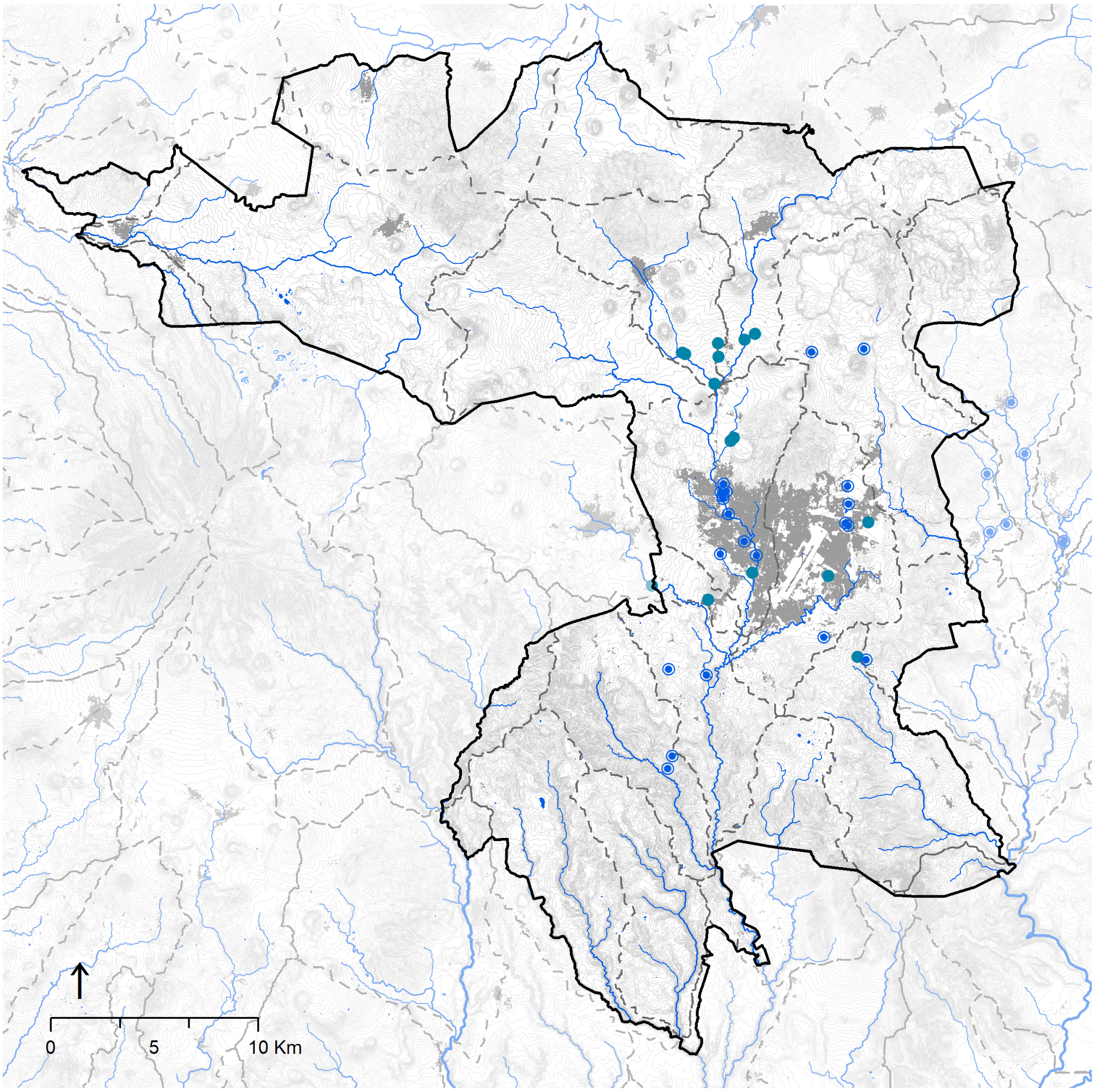

Simbología

- Límite municipal
- Escurrimientos
- Manantial
- Pozos
- Microcuencas
- Cuerpos de agua
- Asentamientos humanos



Fuente: Elaboración propia

Mapa 7 Fragilidad ambiental

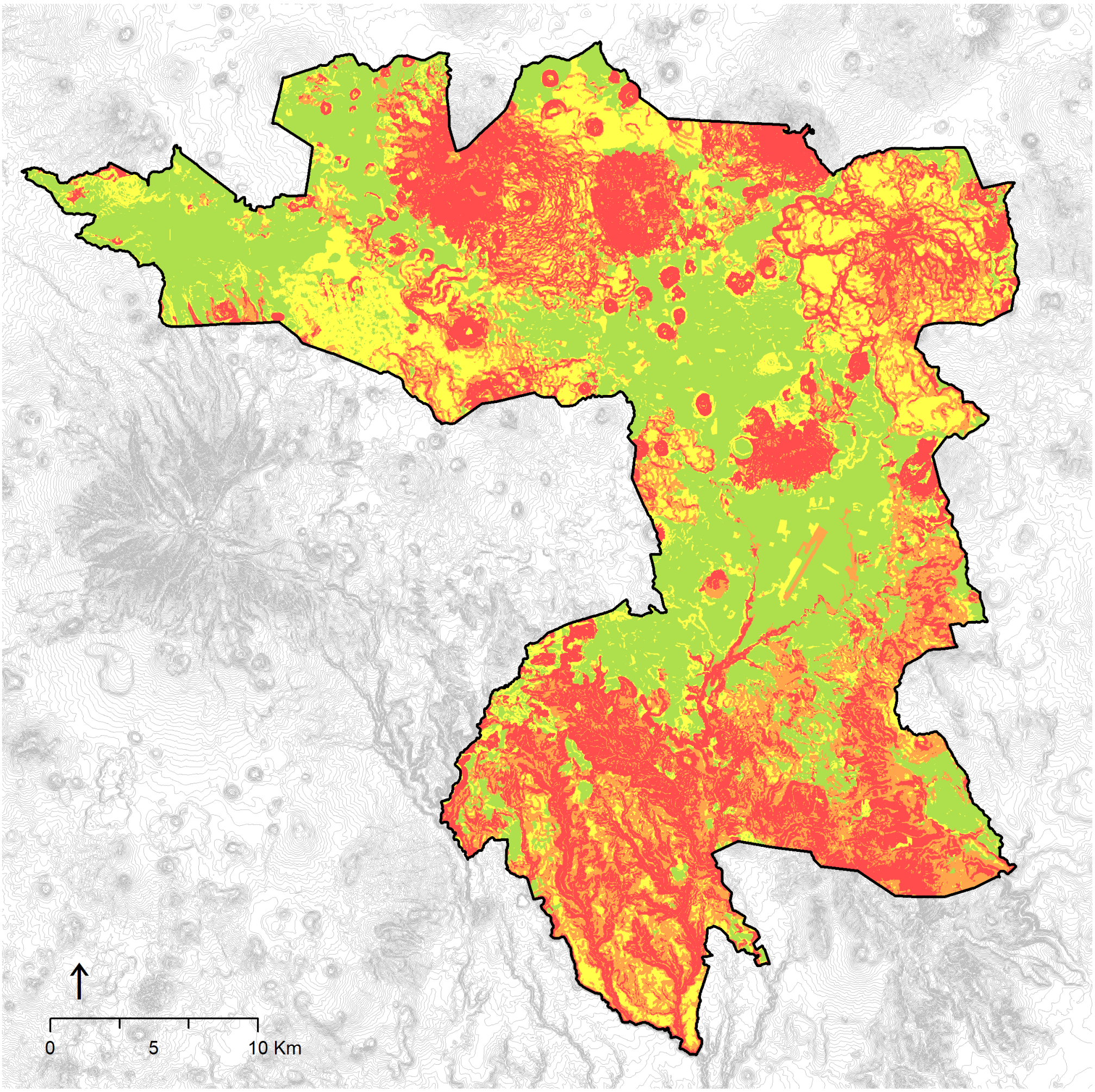

Simbología

Límite municipal

Fragilidad ambiental

- Baja
- Media
- Alta
- Muy alta



PMDU Programa Municipal de Desarrollo Urbano URUAPAN 2040

Fuente: Elaboración propia

Mapa 8 Unidades Climáticas

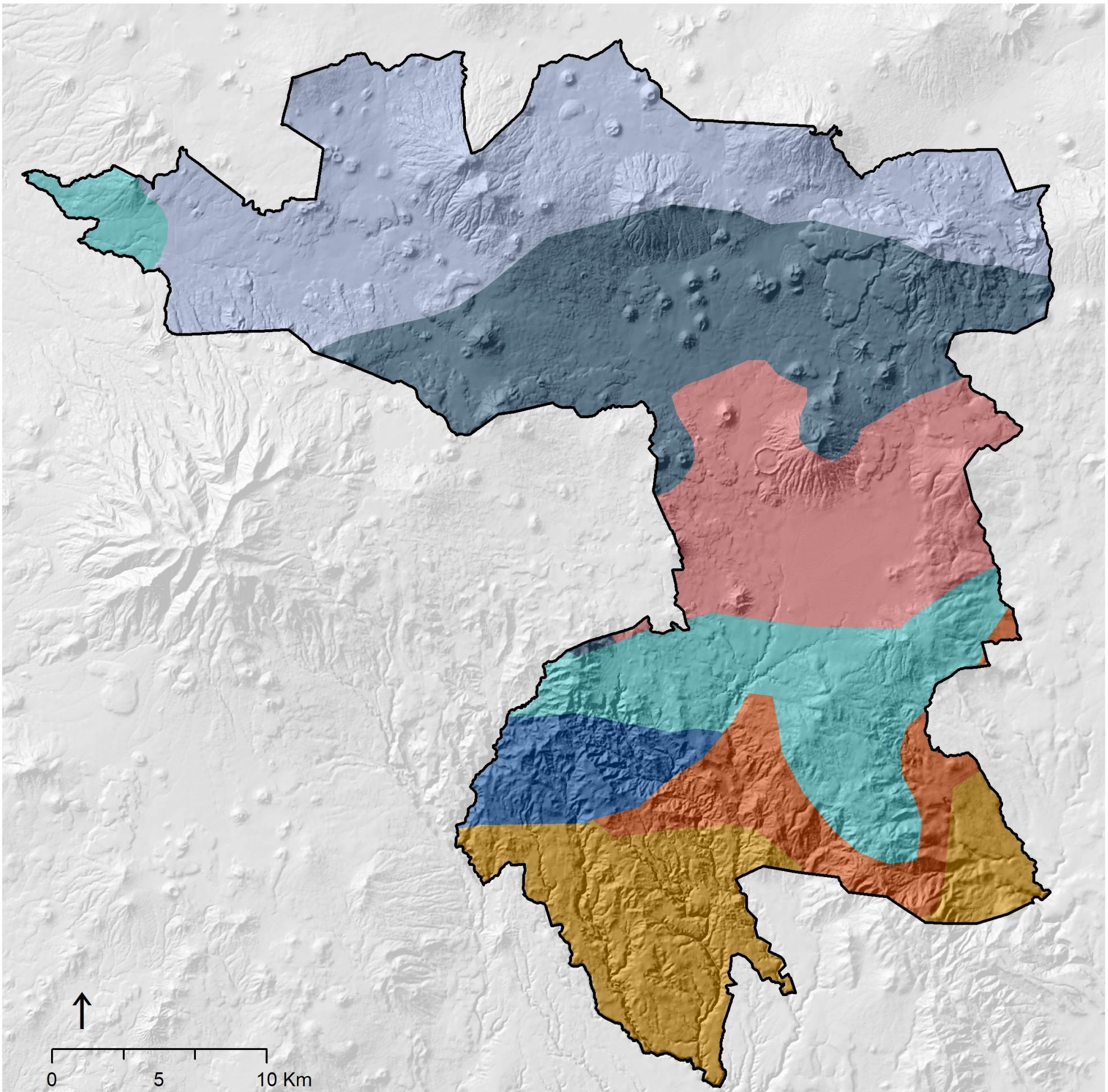

Simbología

Límite municipal

Unidades climáticas

- Cálido subhúmedo, Aw0(w)
- Cálido subhúmedo, Aw1(w)
- Semicálido húmedo, (A)C(m)(w)
- Templado húmedo, C(m)(w)
- Templado subhúmedo, (A)C(w1)(w)
- Templado subhúmedo, (A)C(w2)(w)
- Templado subhúmedo, C(w2)(w)



IMPLAN URUAPAN

PMDU Programa Municipal de Desarrollo Urbano URUAPAN 2040

ONU HABITAT INFONAVIT

Fuente: Elaboración propia

Mapa 9 Isla de calor

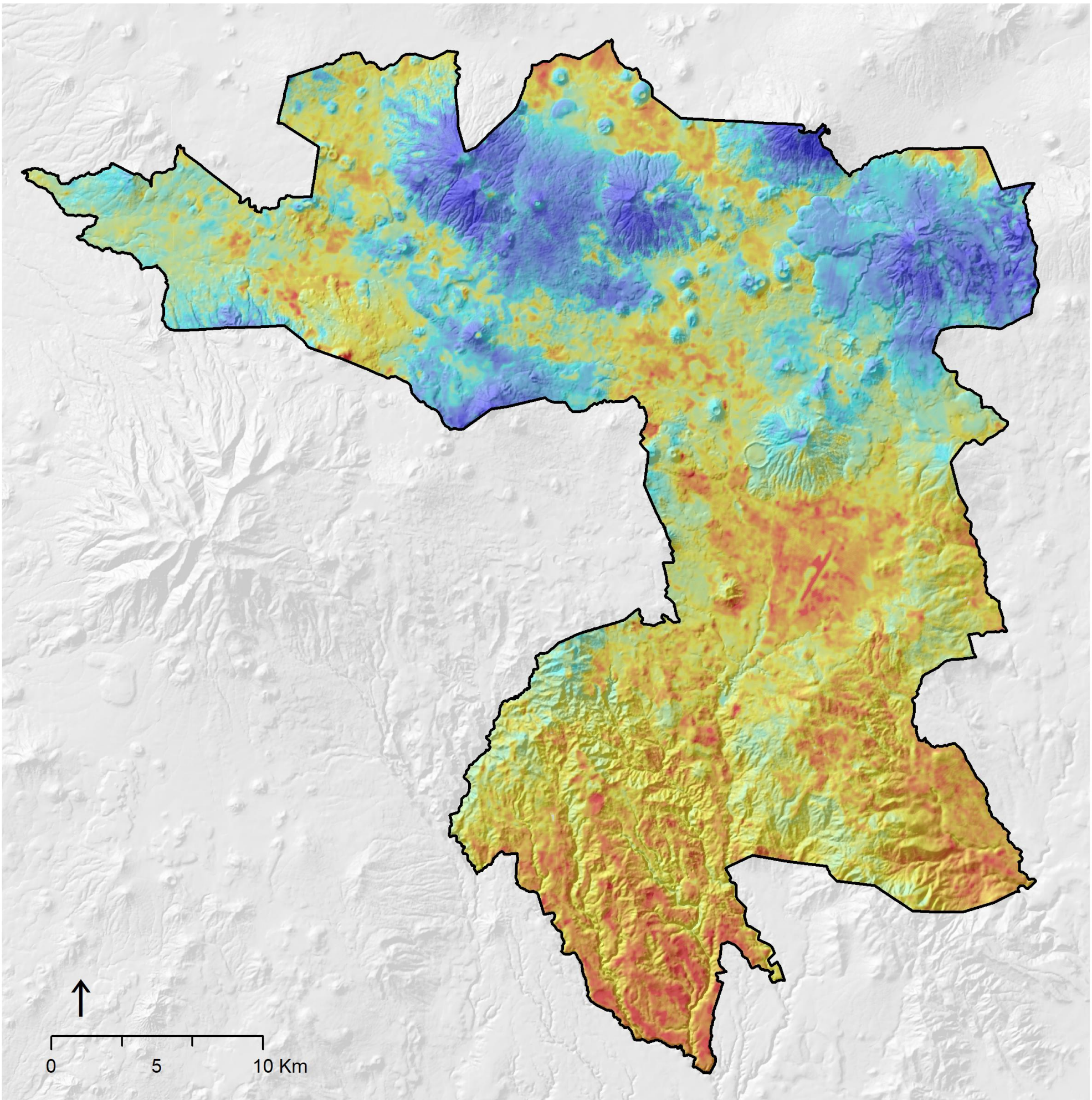

Simbología

Límite municipal

Isla de calor municipal

°C

\+

\-

30.0

8.9



Fuente: Elaboración propia

Mapa 10 Área verde, parque y/o espacio público arbolados y accesibilidad

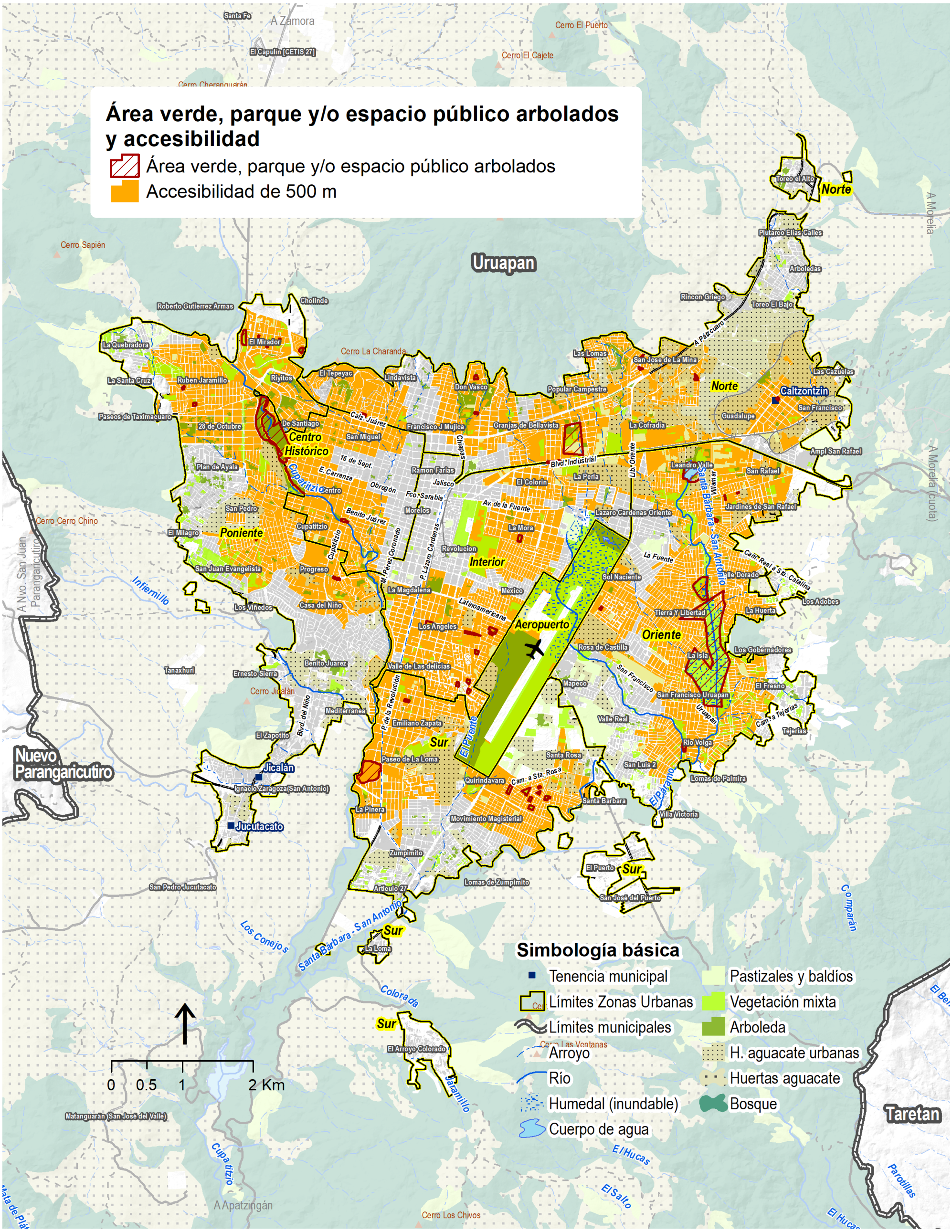

Fuente: Elaboración propia

Mapa 11 Áreas de Valor Ambiental (AVA) e Influencia

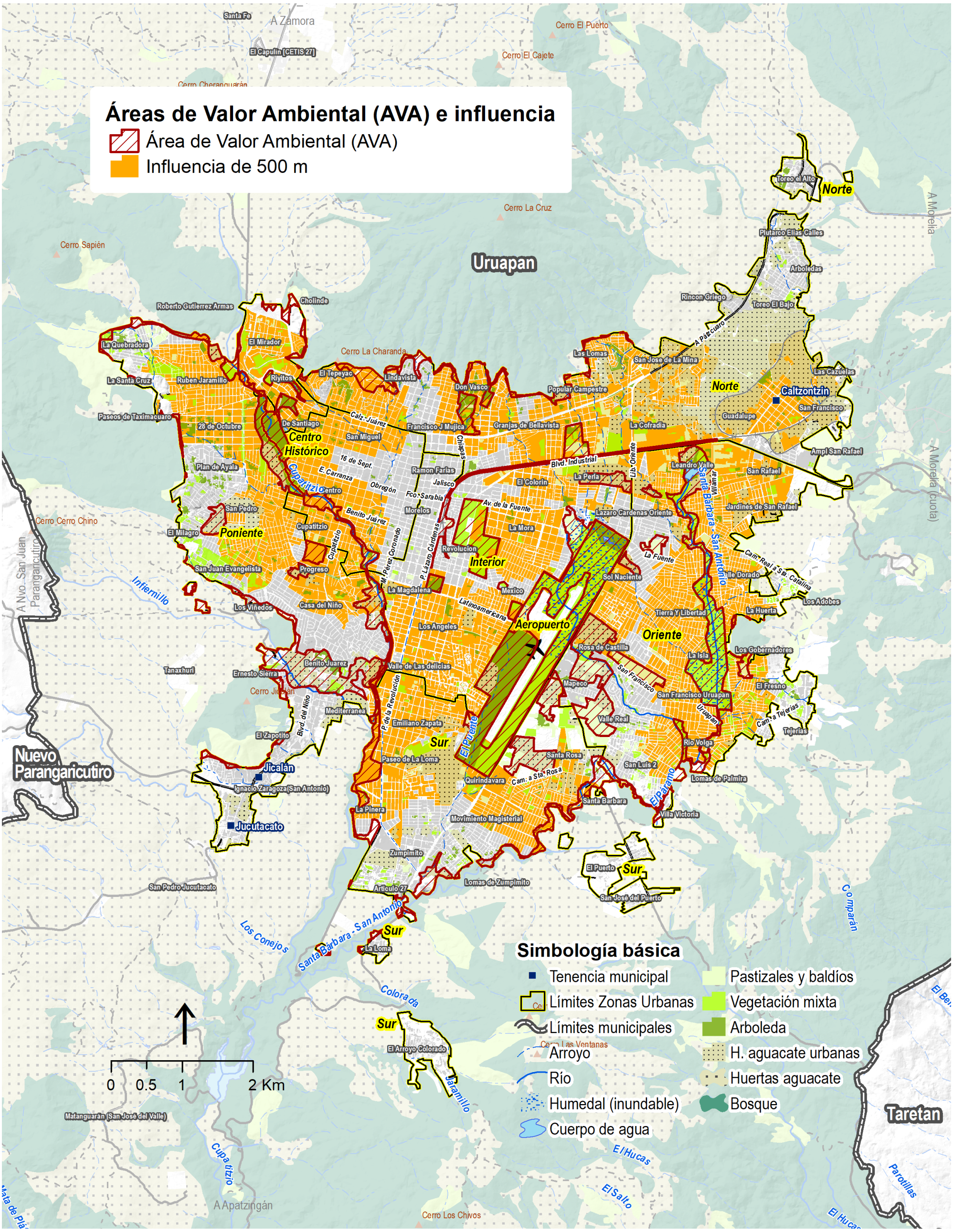

Fuente: Elaboración propia

Mapa 12 Fragilidad ambiental

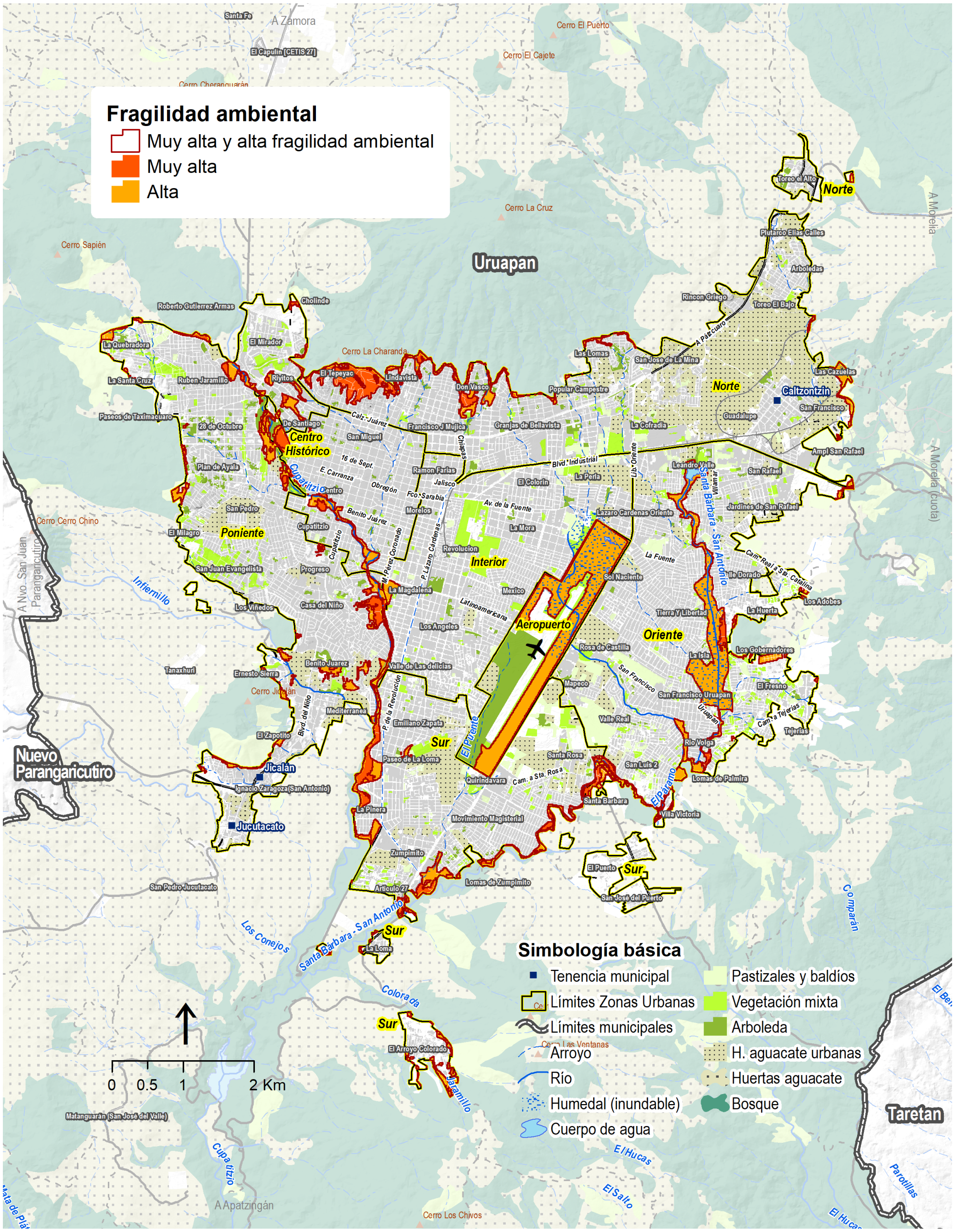

Fuente: Elaboración propia

Mapa 13 Huertas de aguacate urbanas e influencia directa

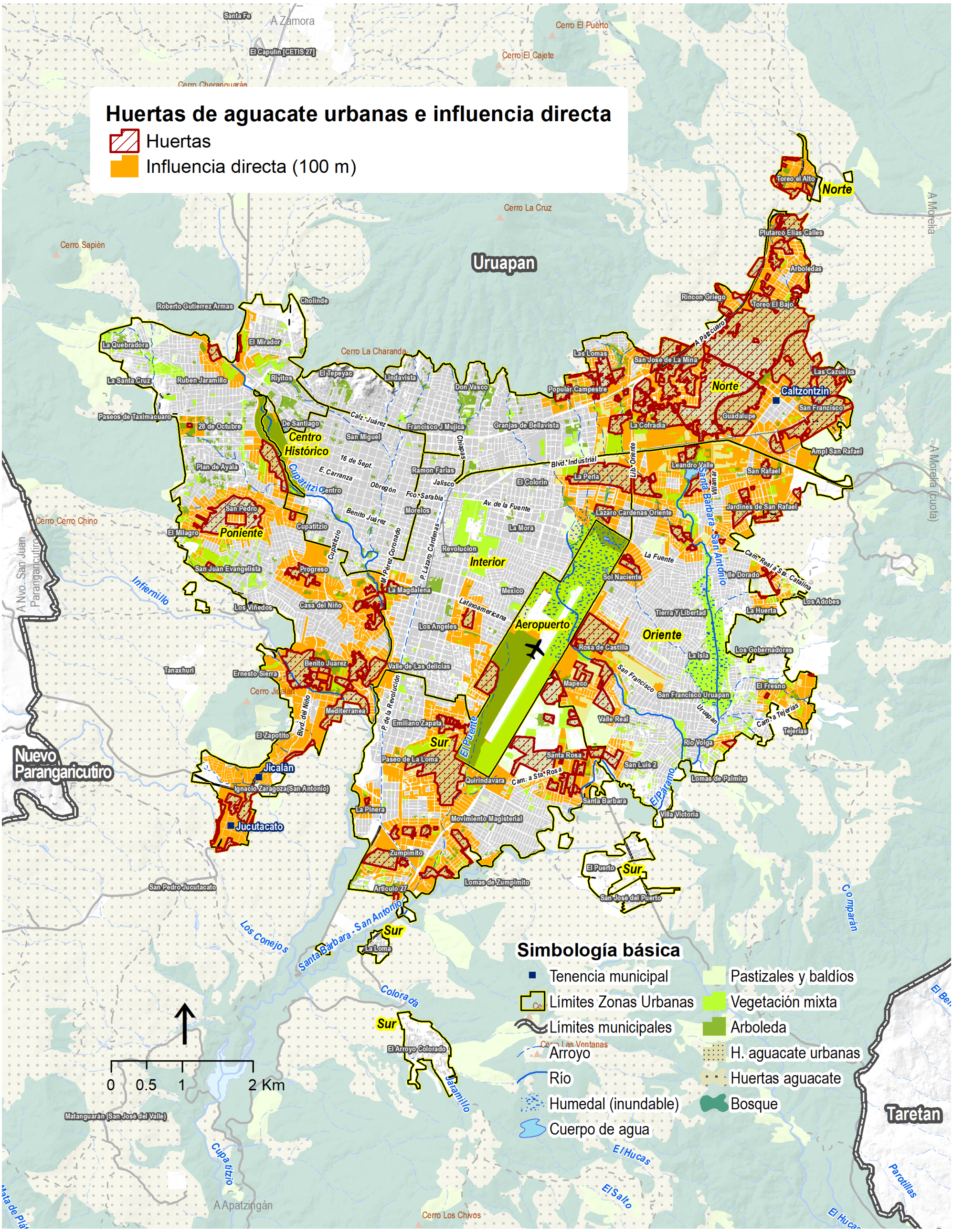

Fuente: Elaboración propia

Mapa 14 Susceptibilidad de isla de calor urbana

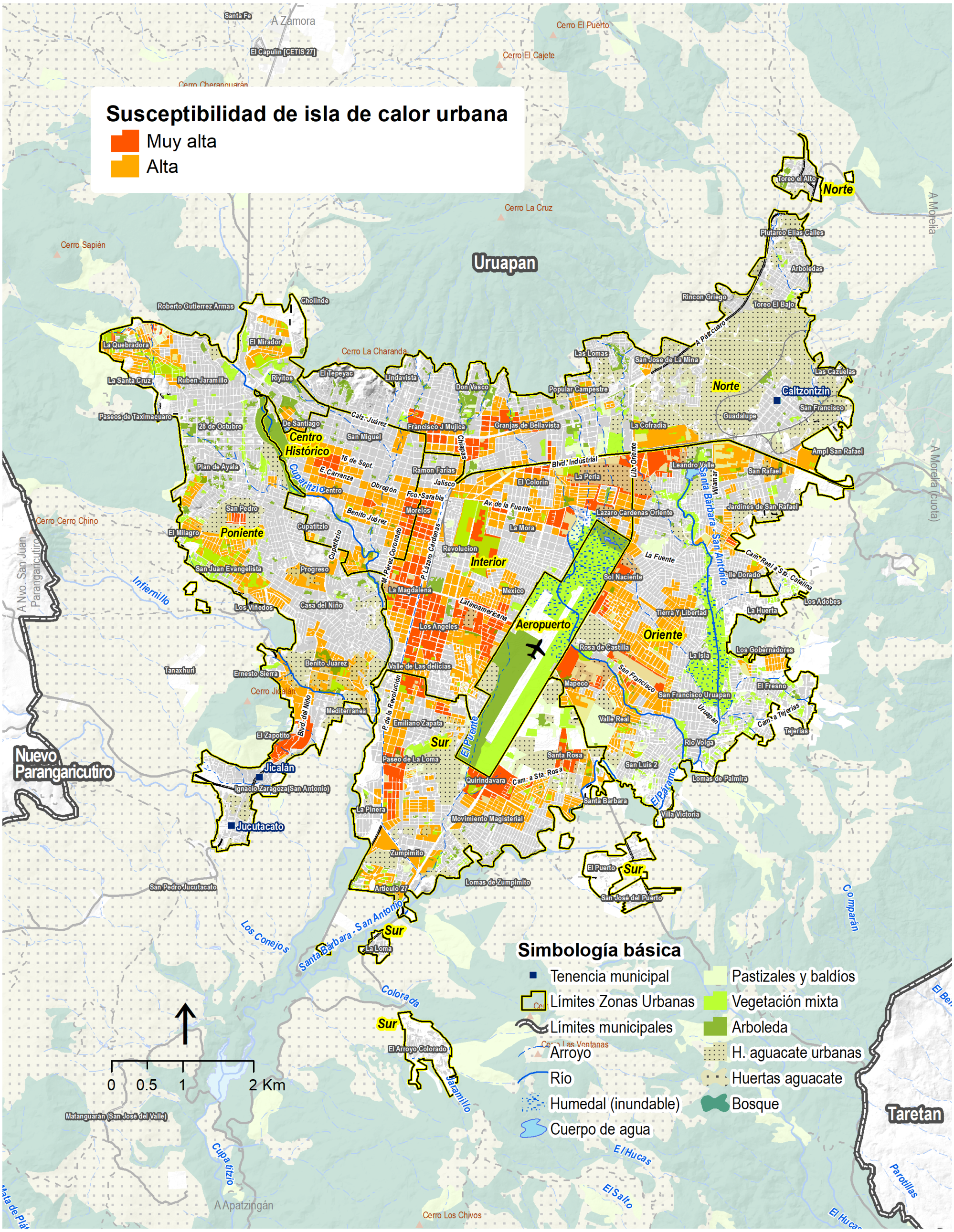

Fuente: Elaboración propia

Mapa 15 Susceptibilidad de deslizamiento de laderas

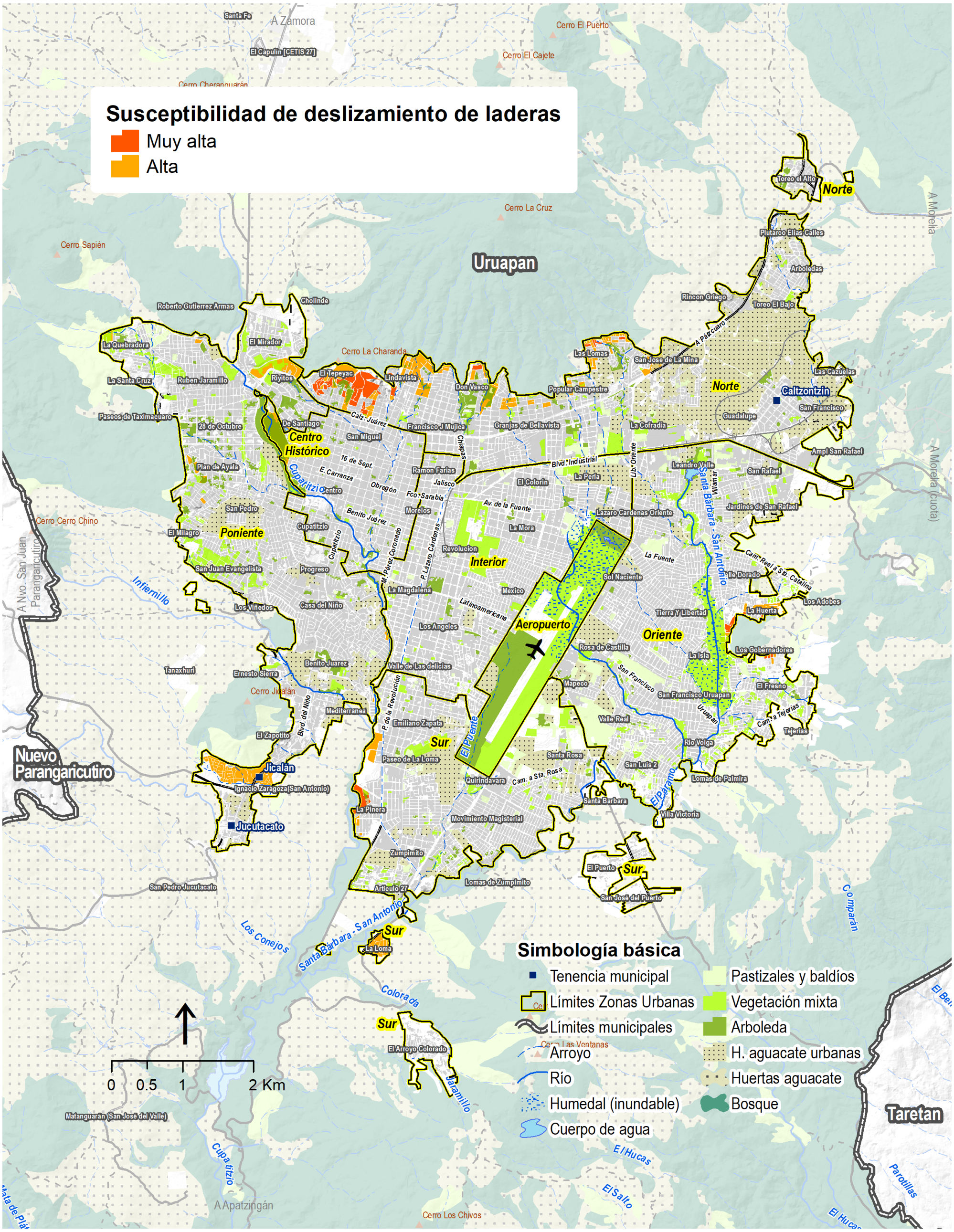

Fuente: Elaboración propia

Mapa 16 Susceptibilidad de hundimientos

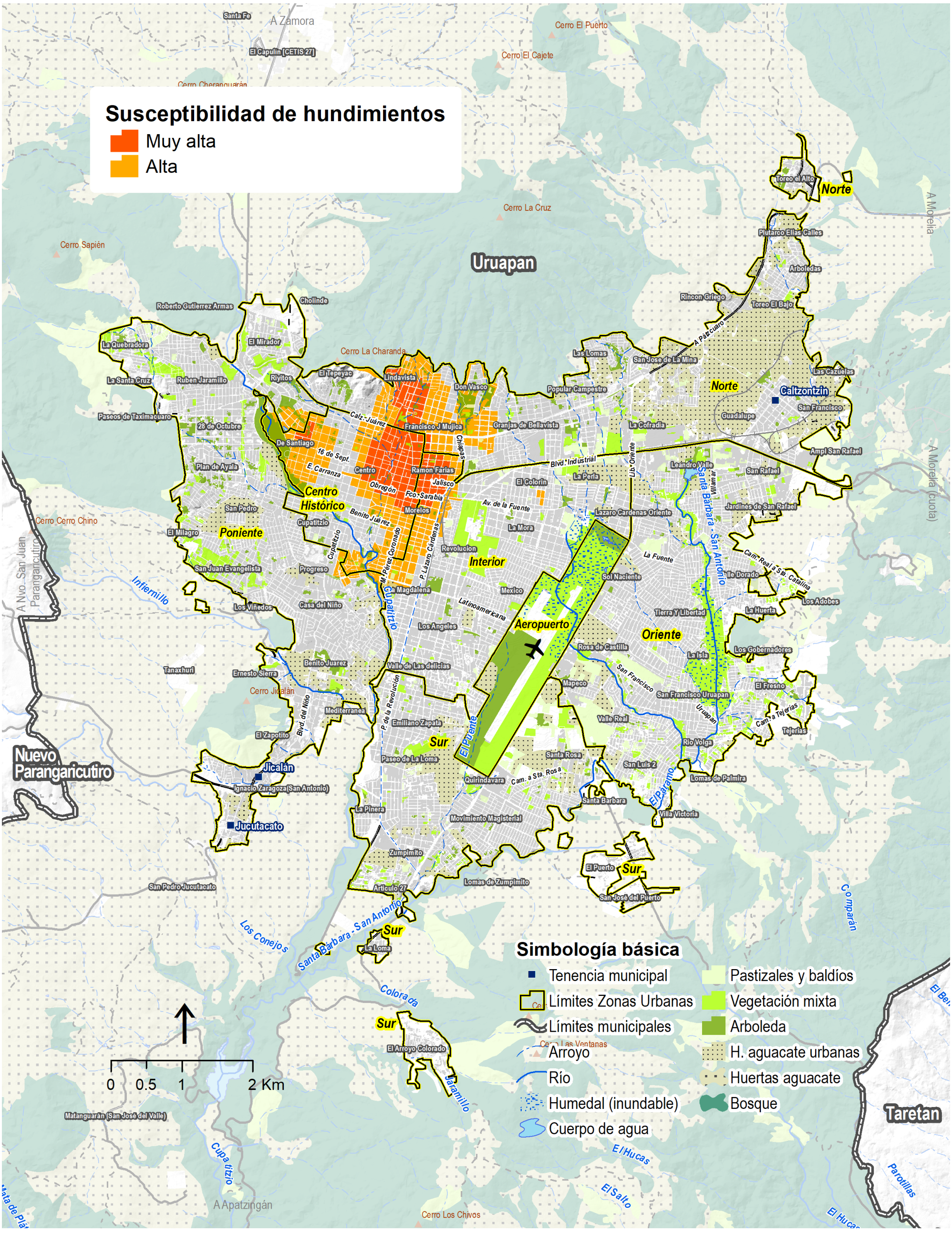

Fuente: Elaboración propia

Mapa 17 Cuerpos de protección civil y seguridad y accesibilidad

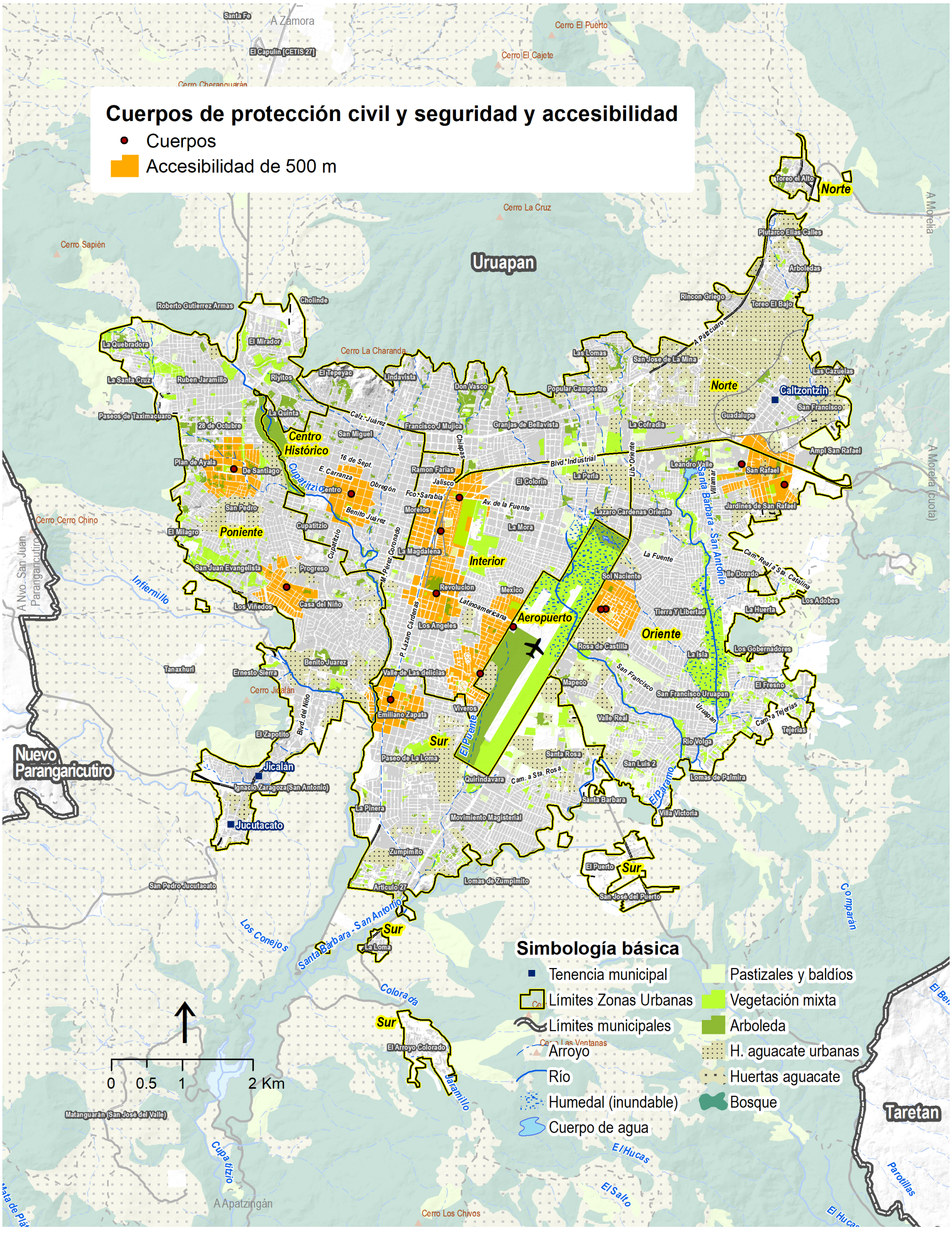

Fuente: Elaboración propia

1.2 Caracterización Sociodemográfico

Mapa 18 Población total

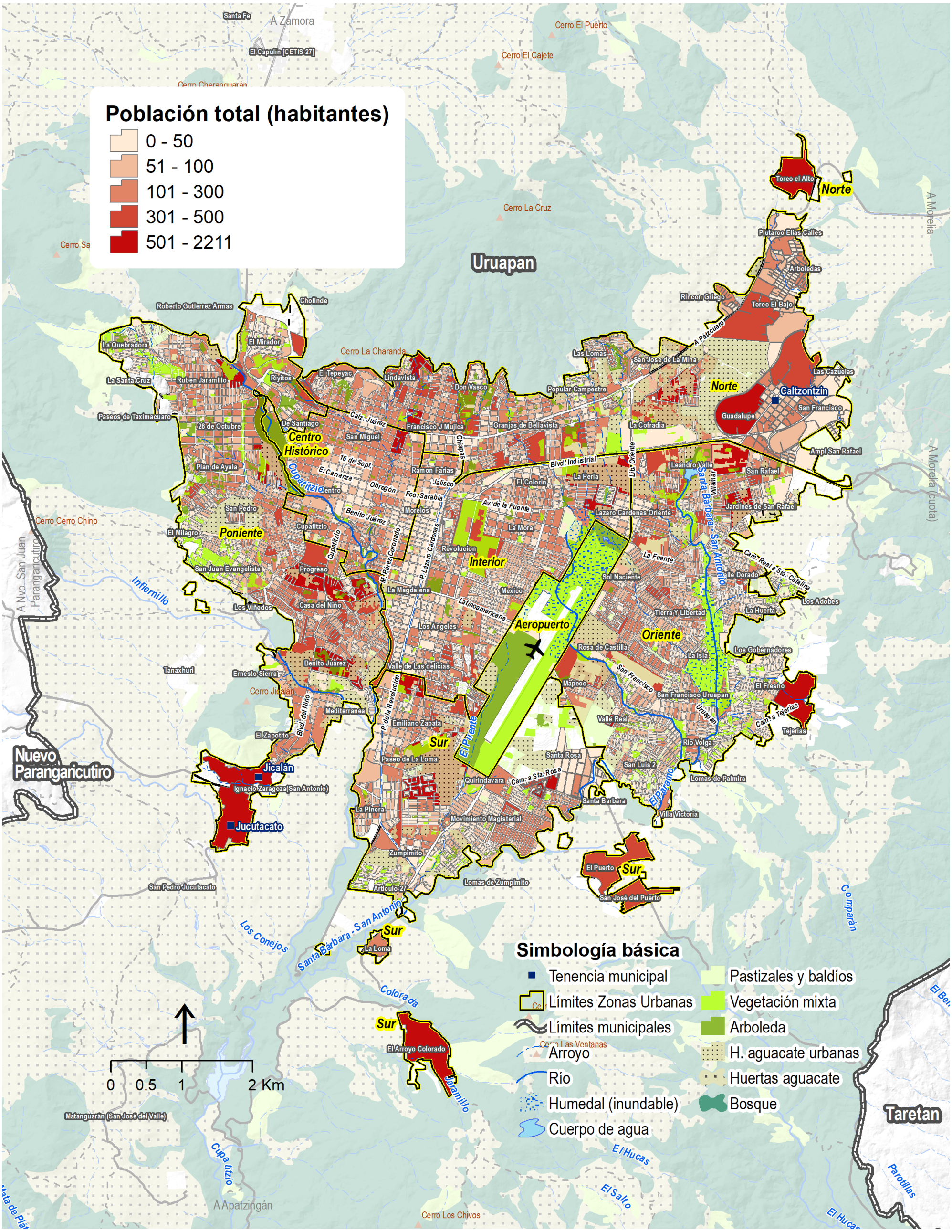

Fuente: Elaboración propia

Mapa 19 Densidad poblacional

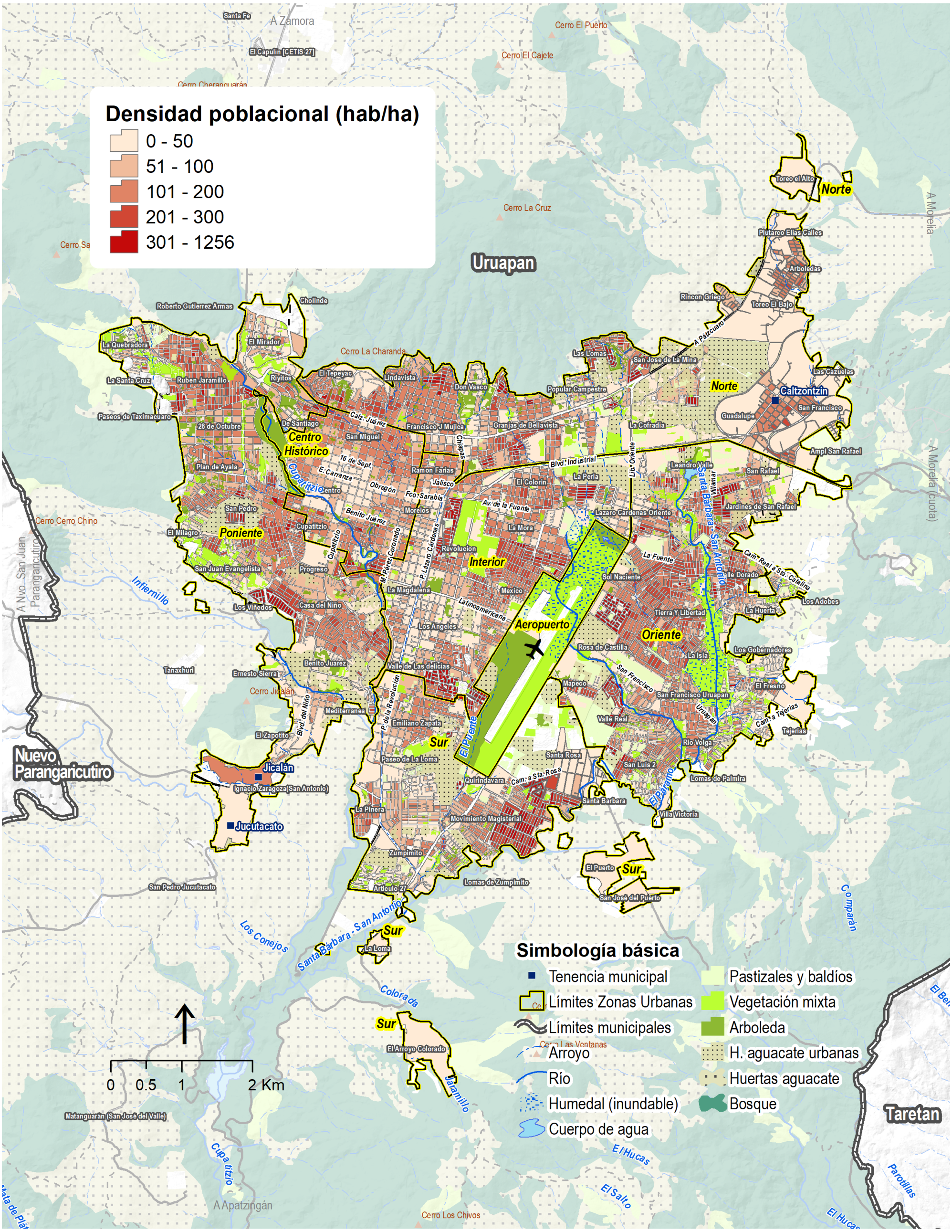

Fuente: Elaboración propia

Mapa 20 Población de 0 a 2 años

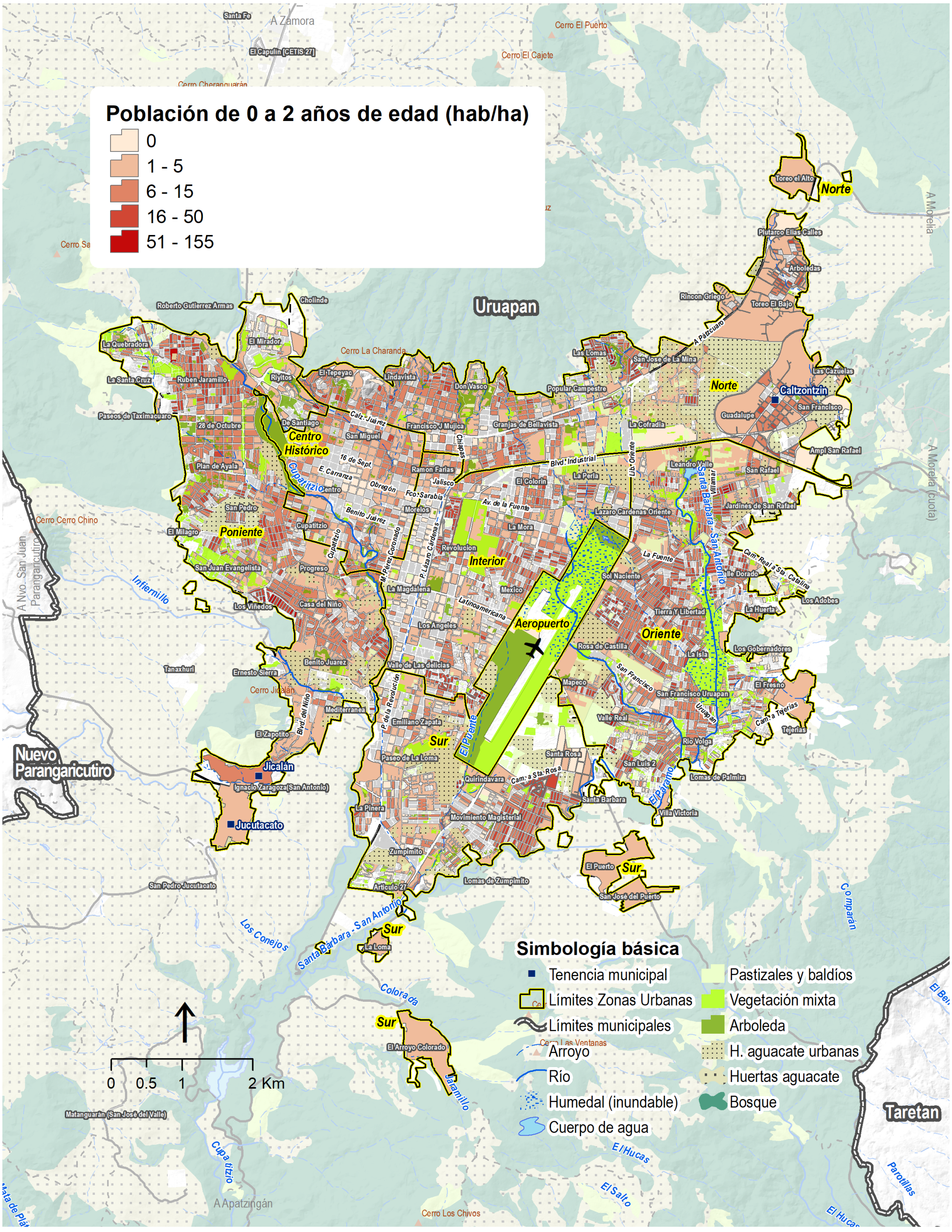

Fuente: Elaboración propia

Mapa 21 Población de 0 a 14 años

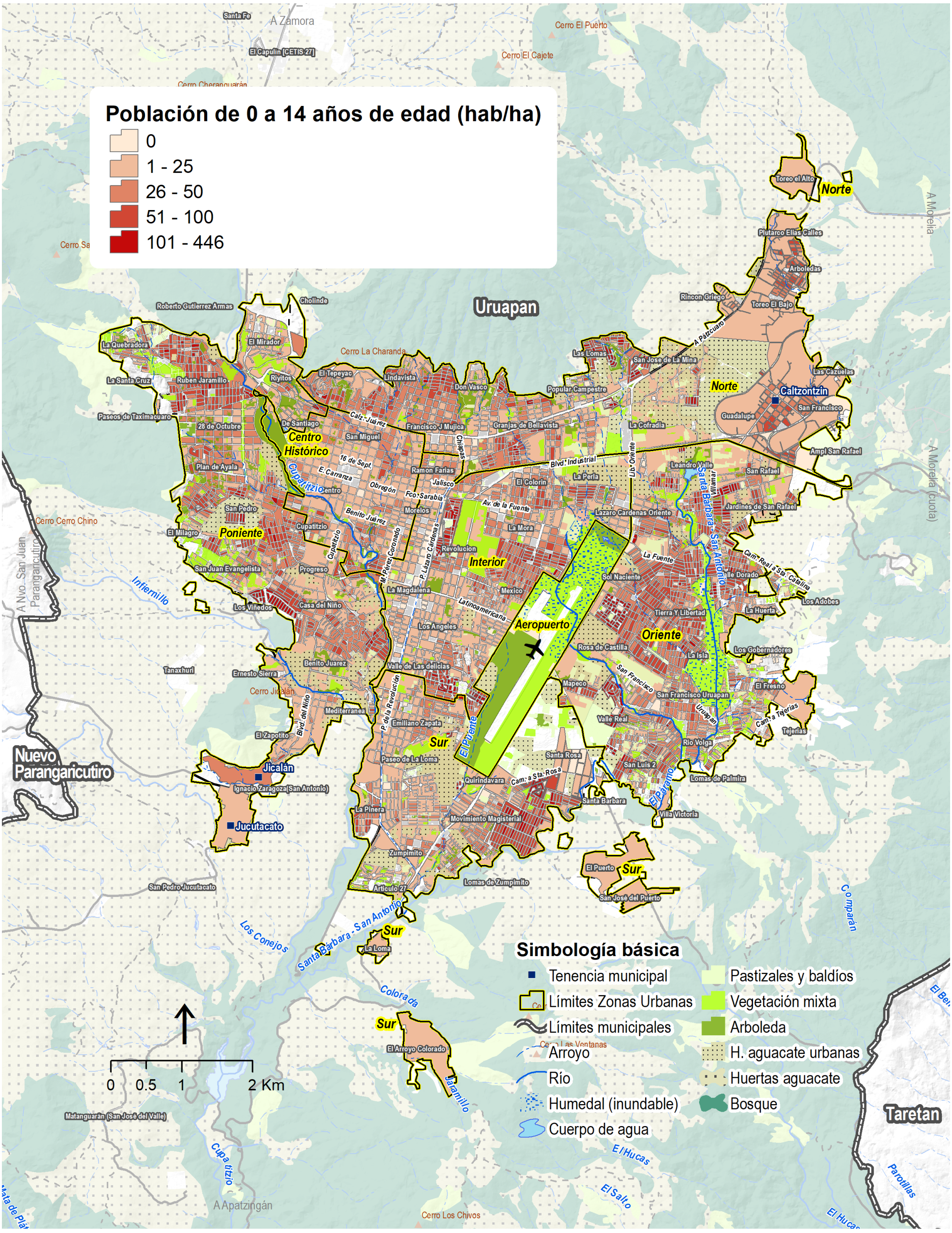

Fuente: Elaboración propia

Mapa 22 Población de 15 a 64 años

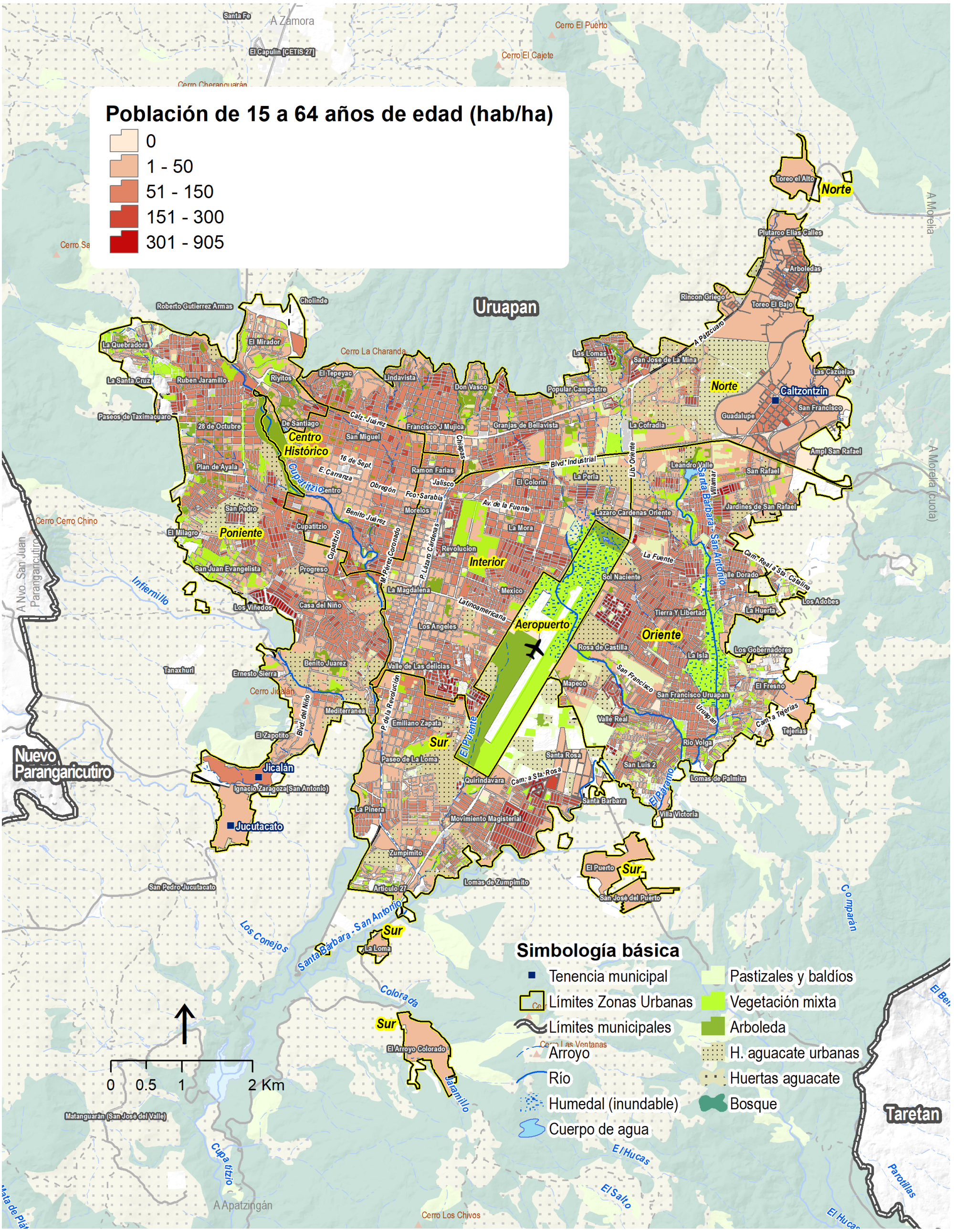

Fuente: Elaboración propia

Mapa 23 Población de 65 y más años

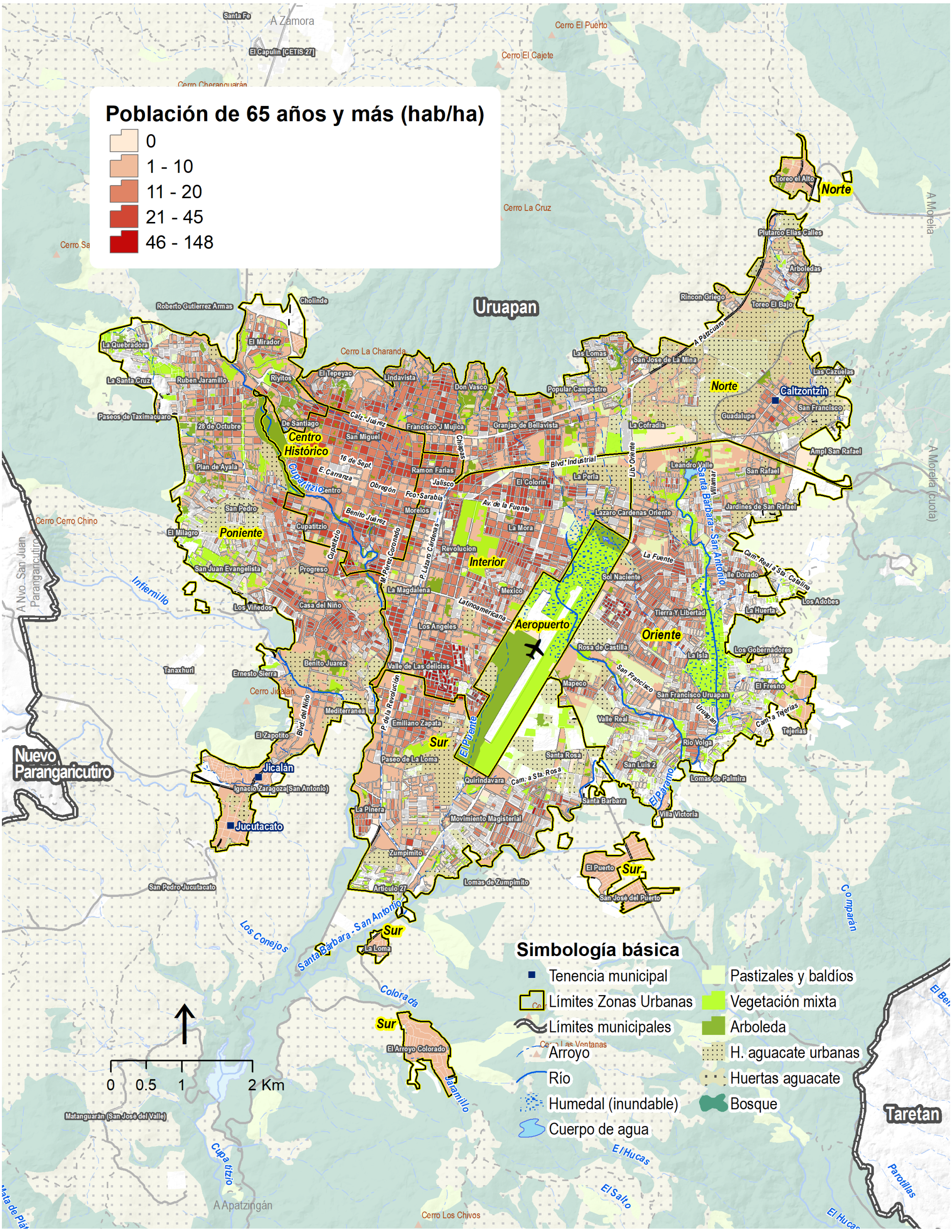

Fuente: Elaboración propia

Mapa 24 Población nacida en otra entidad

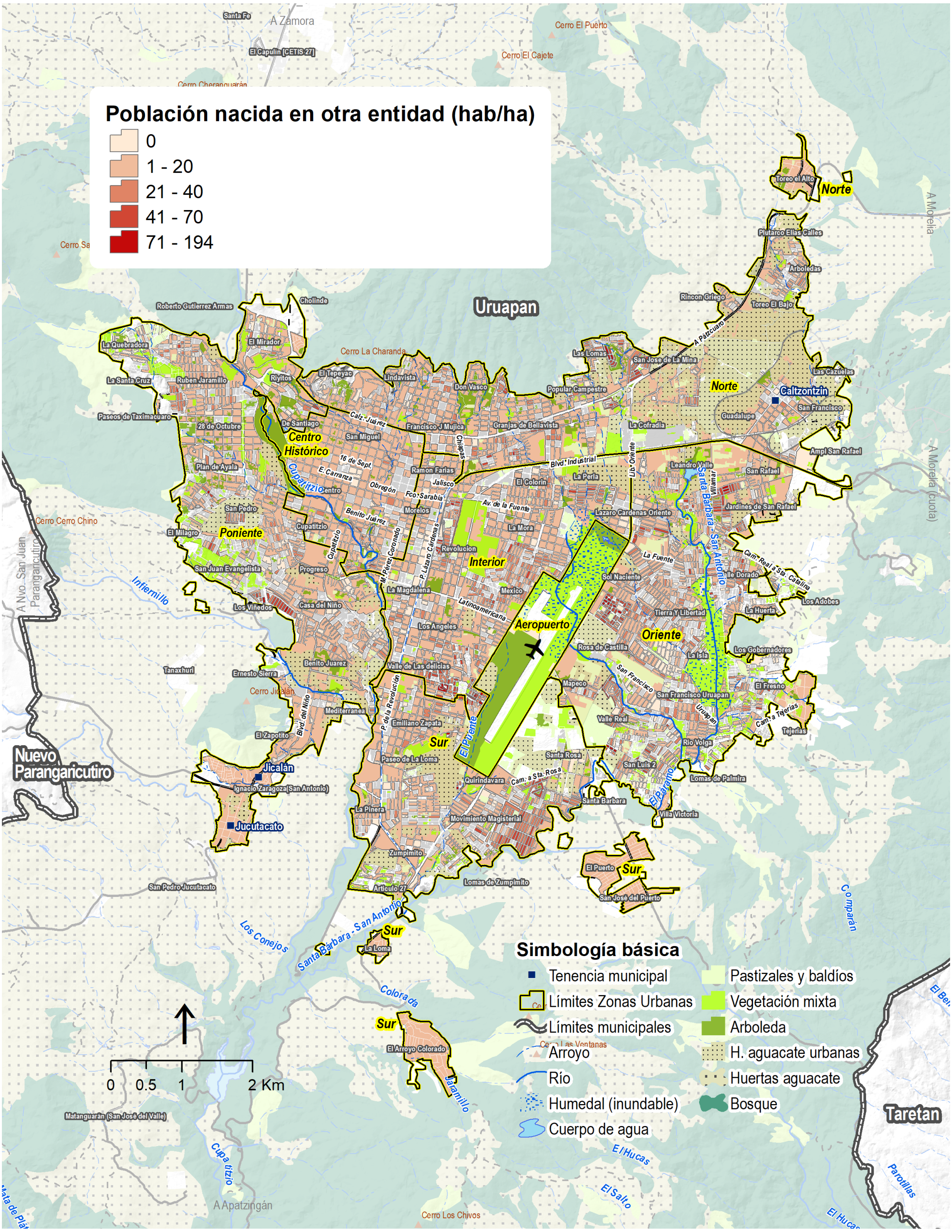

Fuente: Elaboración propia

Mapa 25 Población nacida en otra entidad

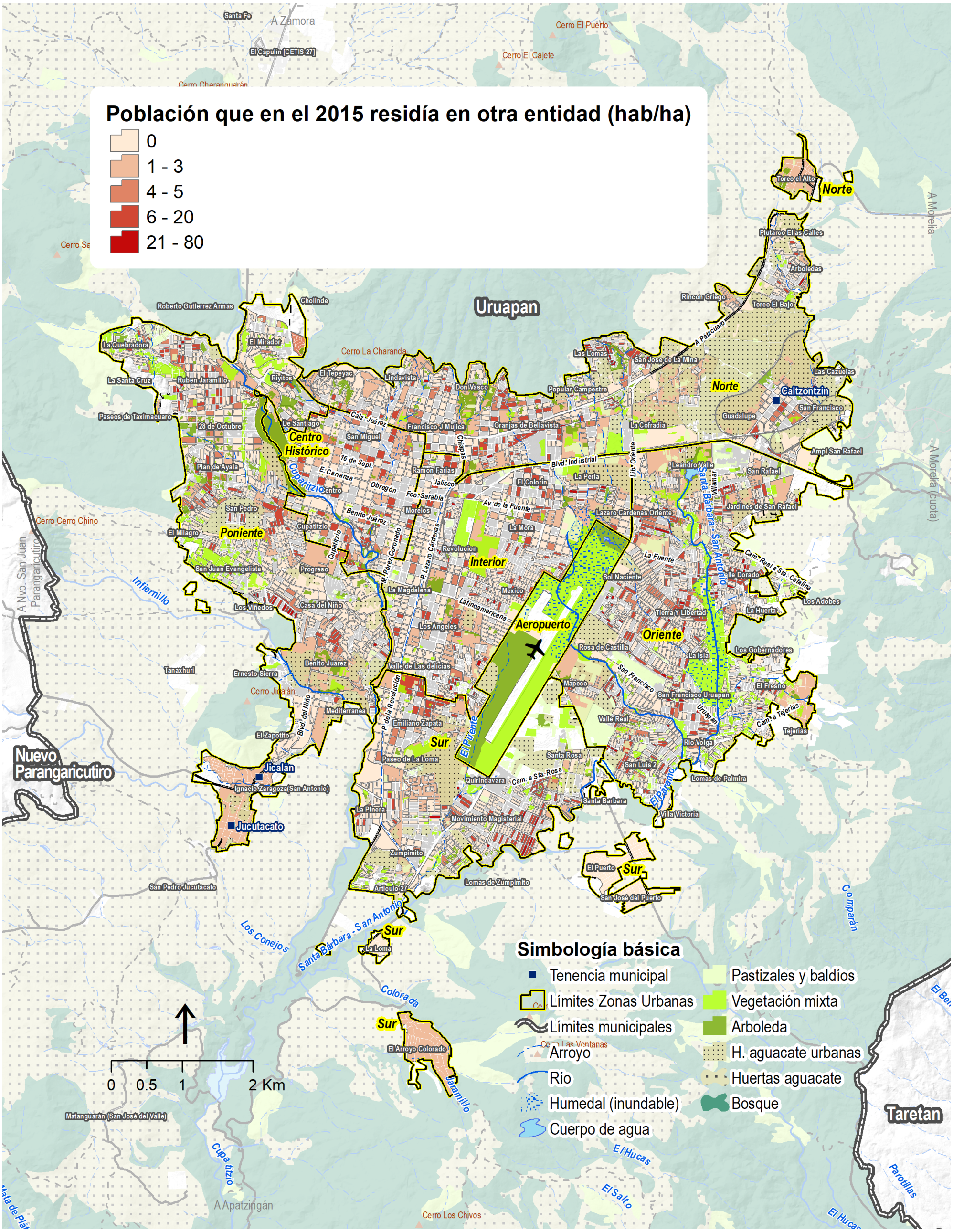

Fuente: Elaboración propia

Mapa 26 Población residente de 15 años en adelante

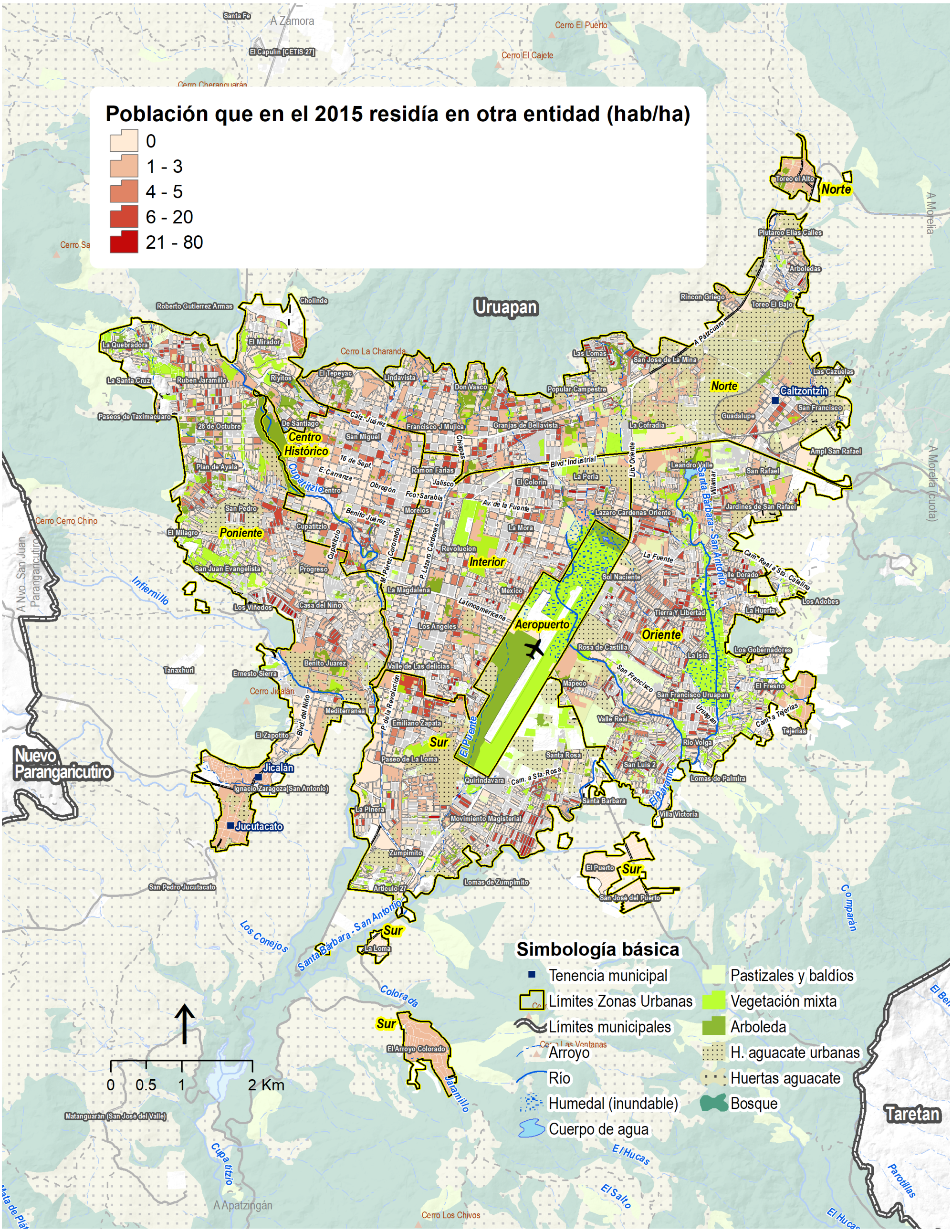

Fuente: Elaboración propia

Mapa 27 Población hablante de lengua indígena

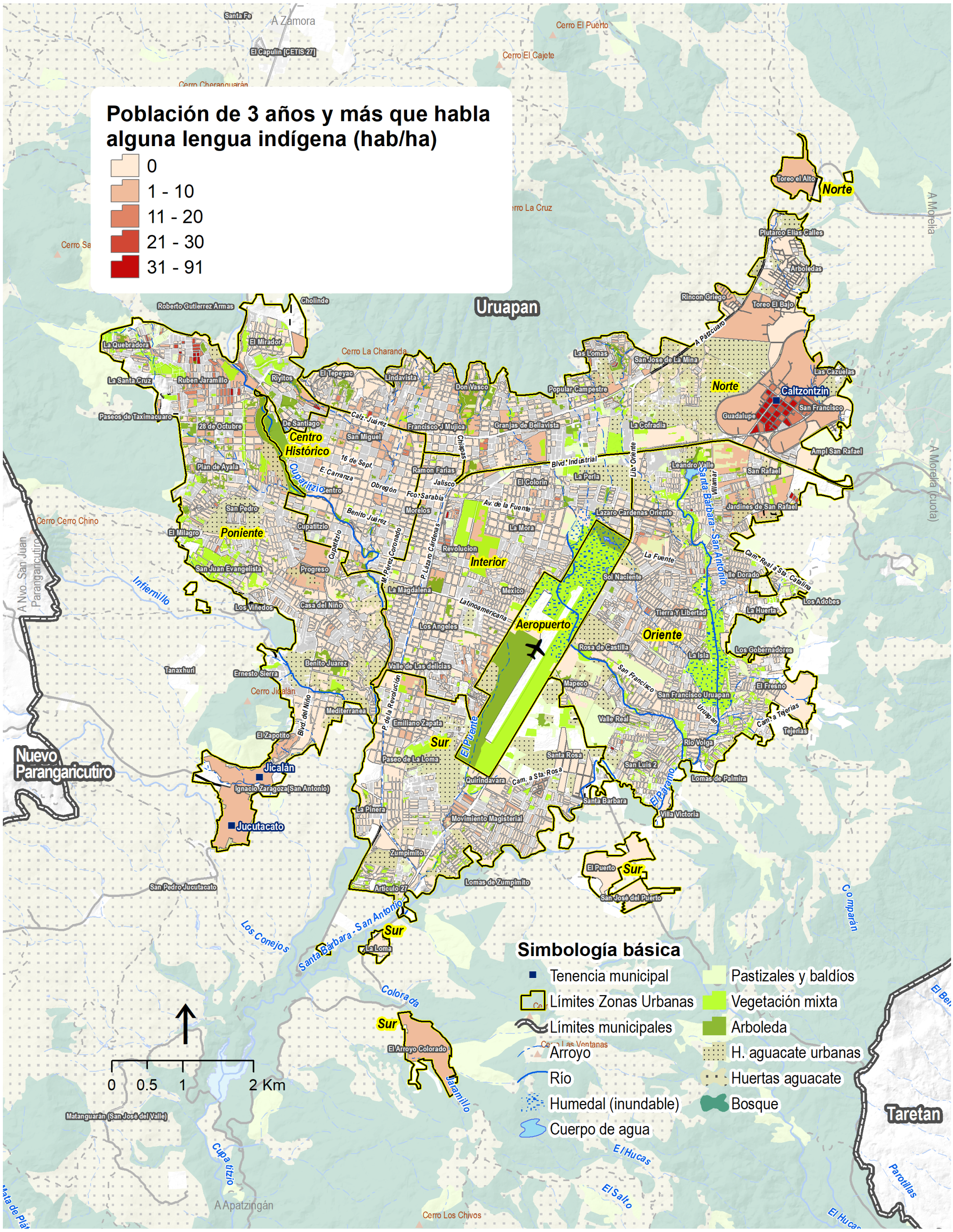

Fuente: Elaboración propia

Mapa 28 Población afrodescendiente

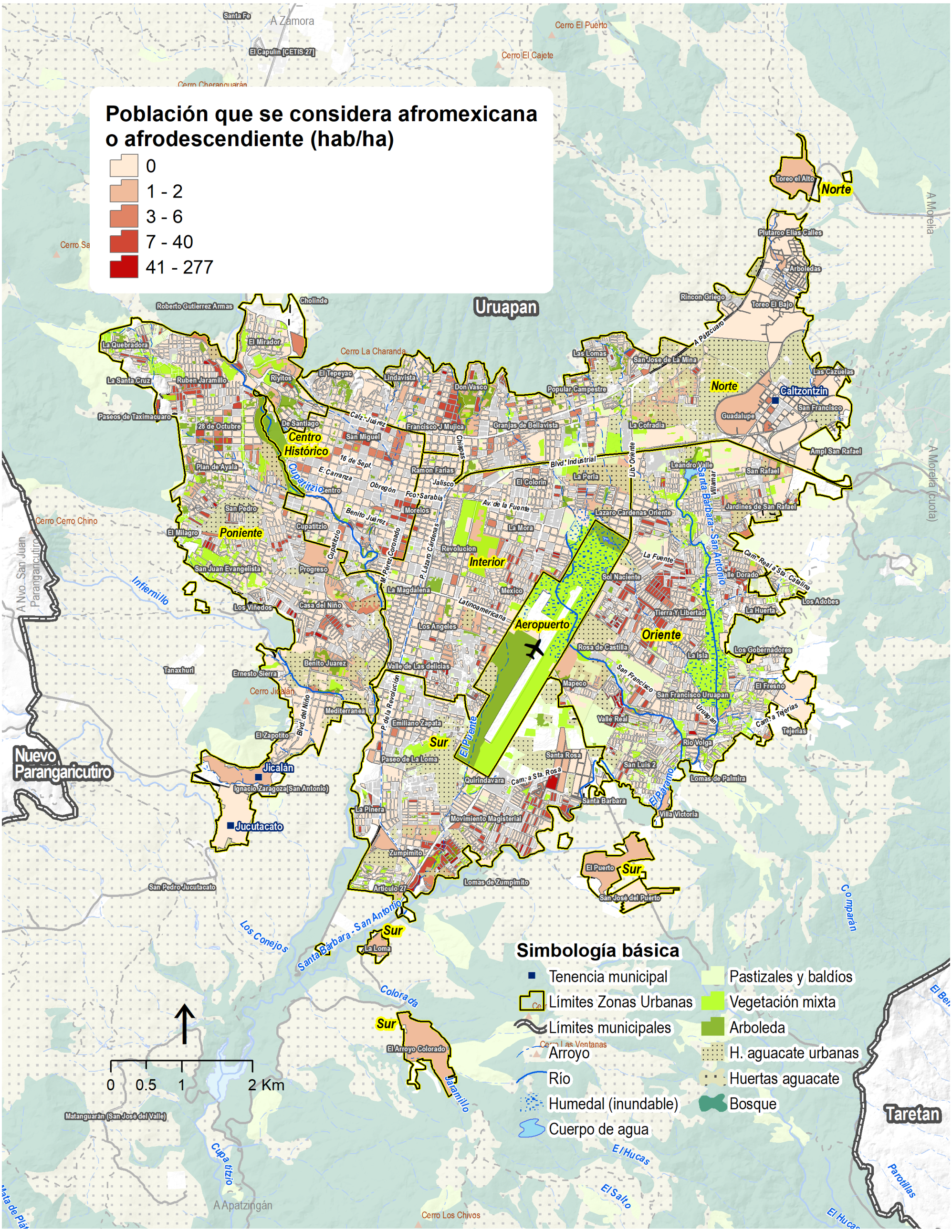

Fuente: Elaboración propia

Mapa 29 Población con discapacidad

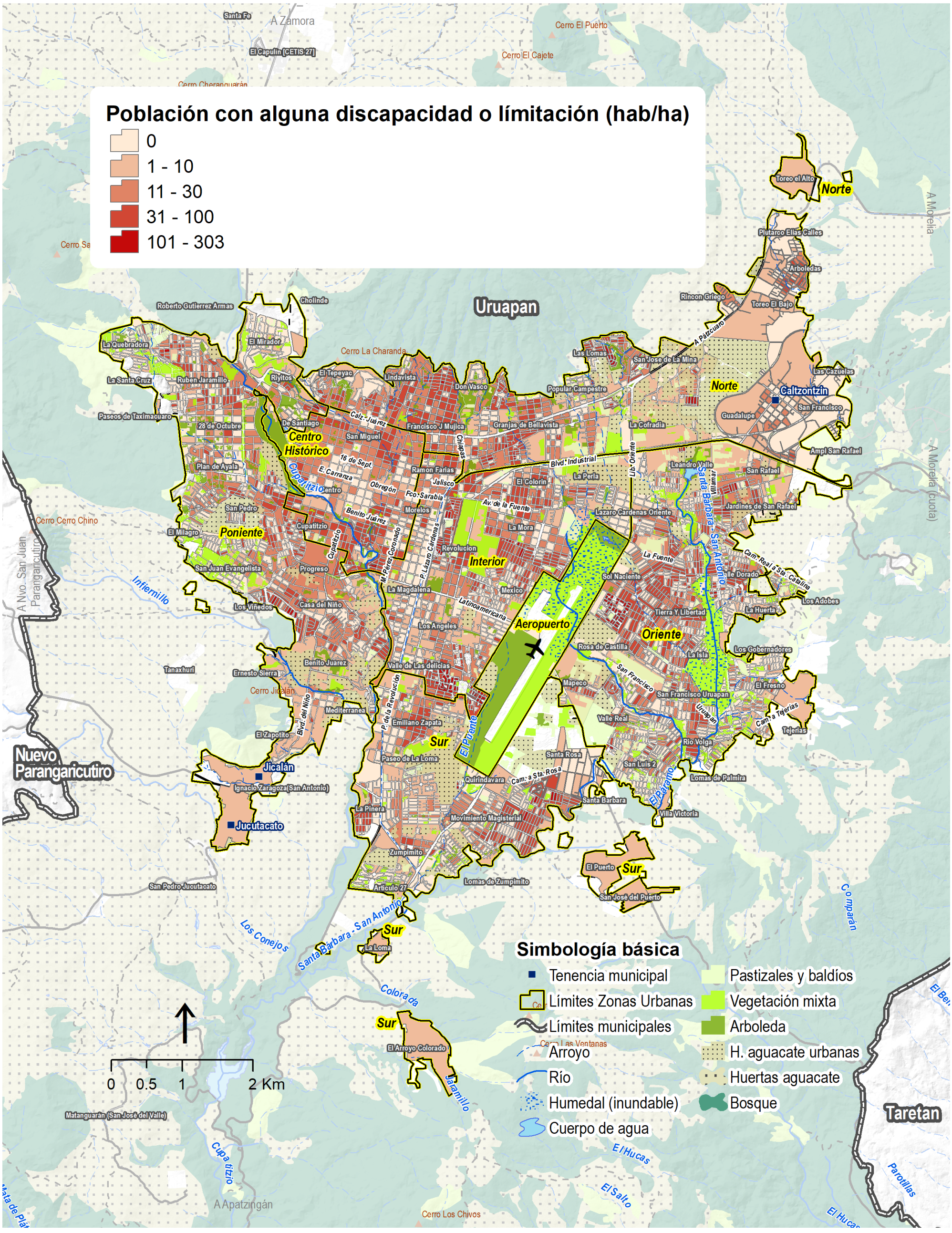

Fuente: Elaboración propia

Mapa 30 Población con discapacidad o limitación motriz

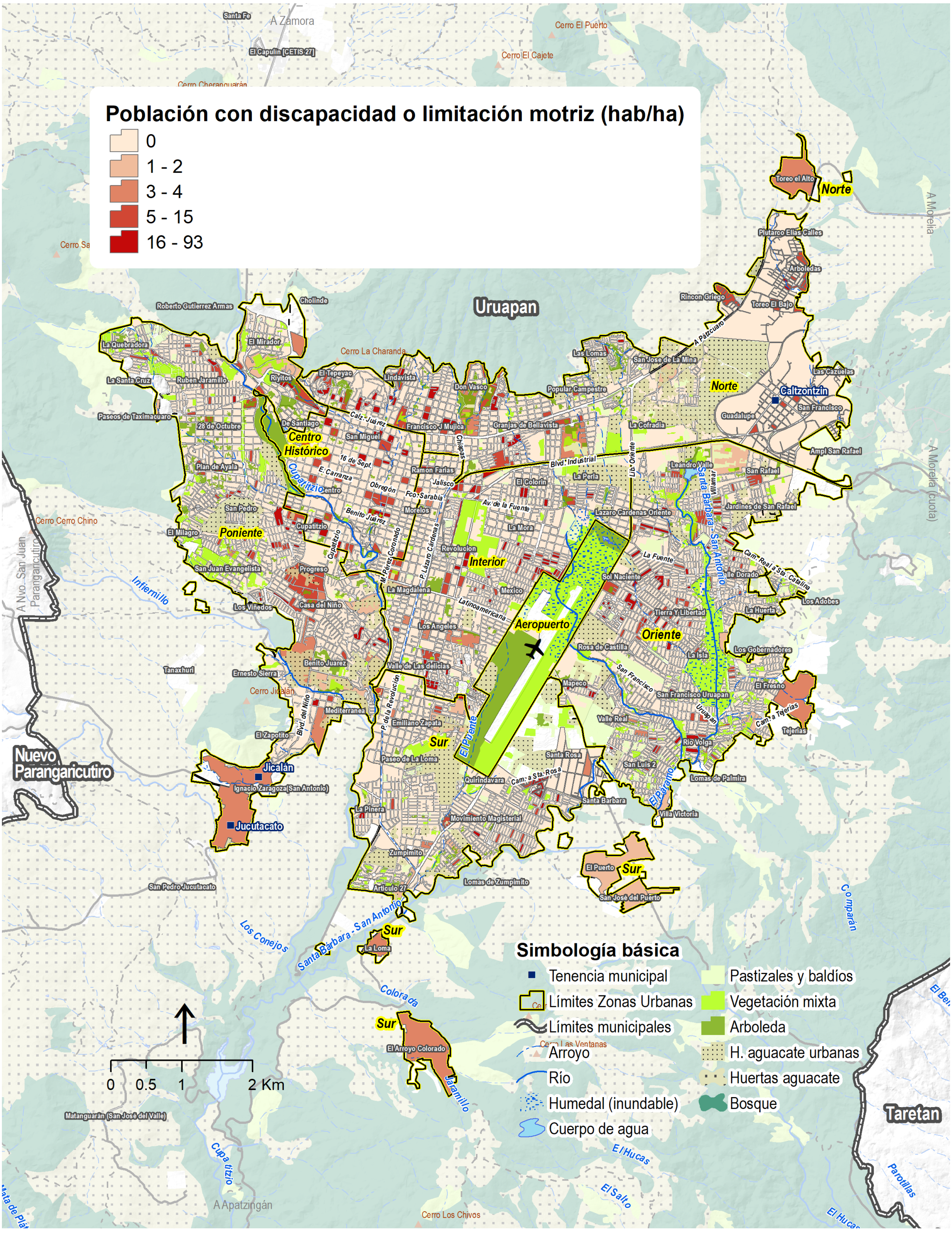

Fuente: Elaboración propia

Mapa 31 Población con discapacidad visual

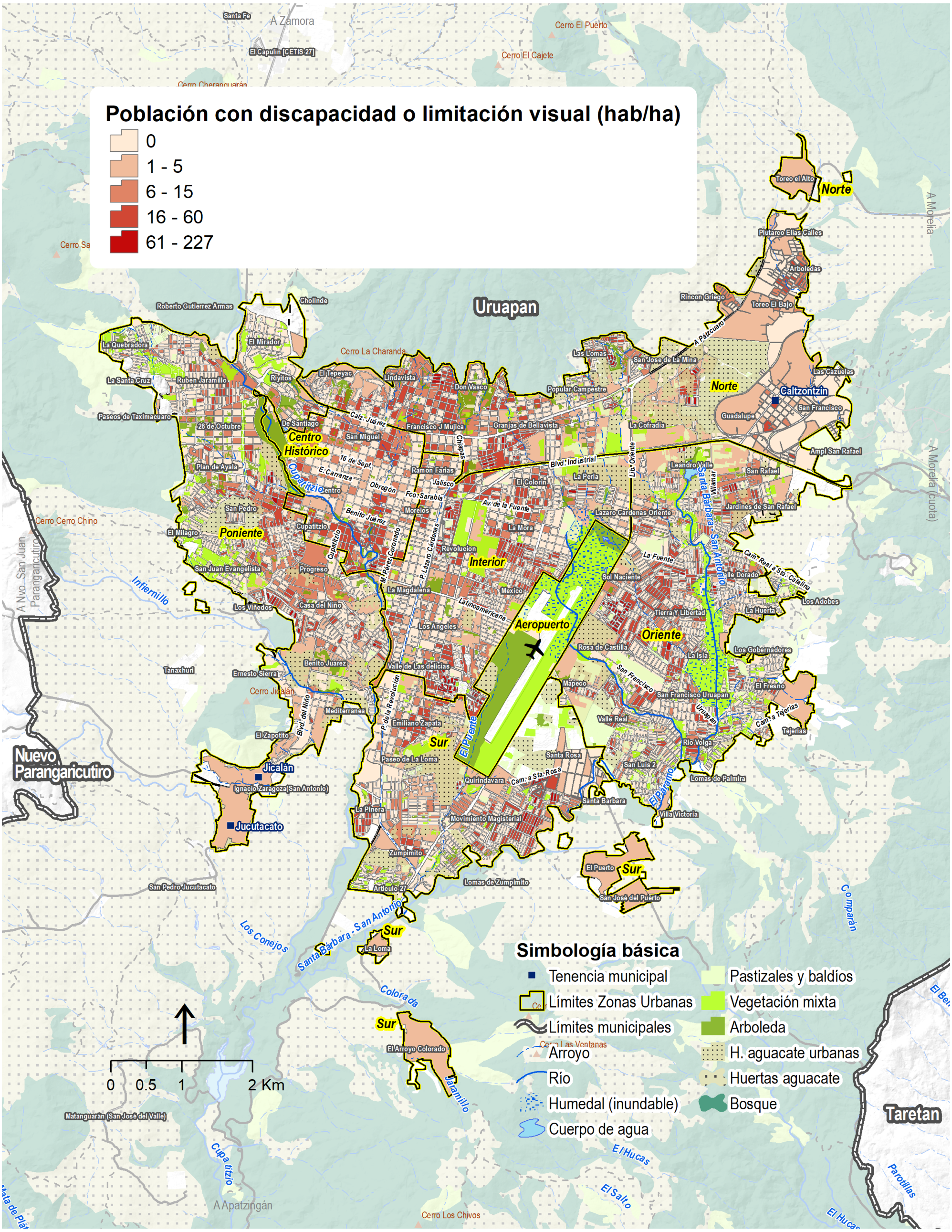

Fuente: Elaboración propia

Mapa 32 Población analfabeta

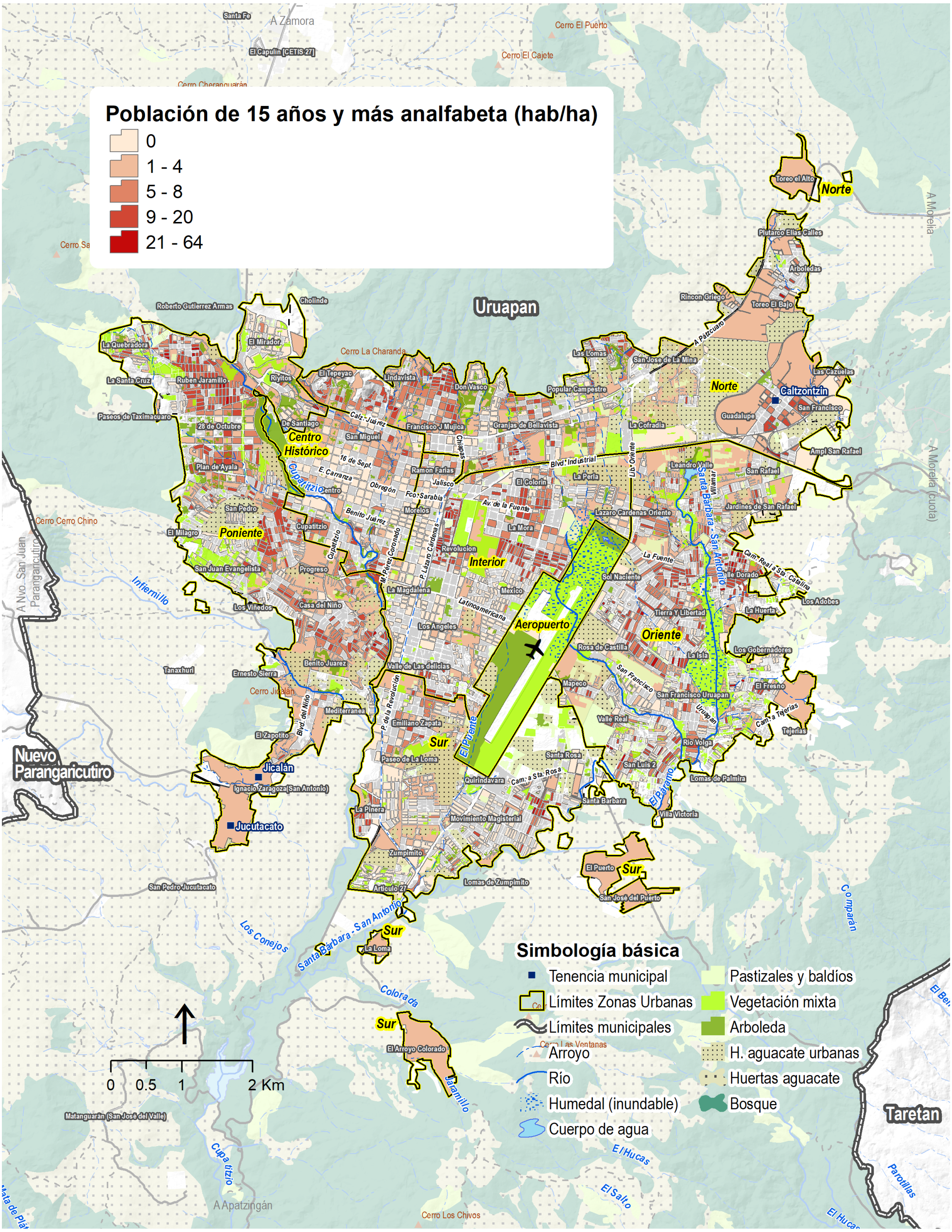

Fuente: Elaboración propia

Mapa 33 Población de 6 a 11 años que no asiste a la escuela

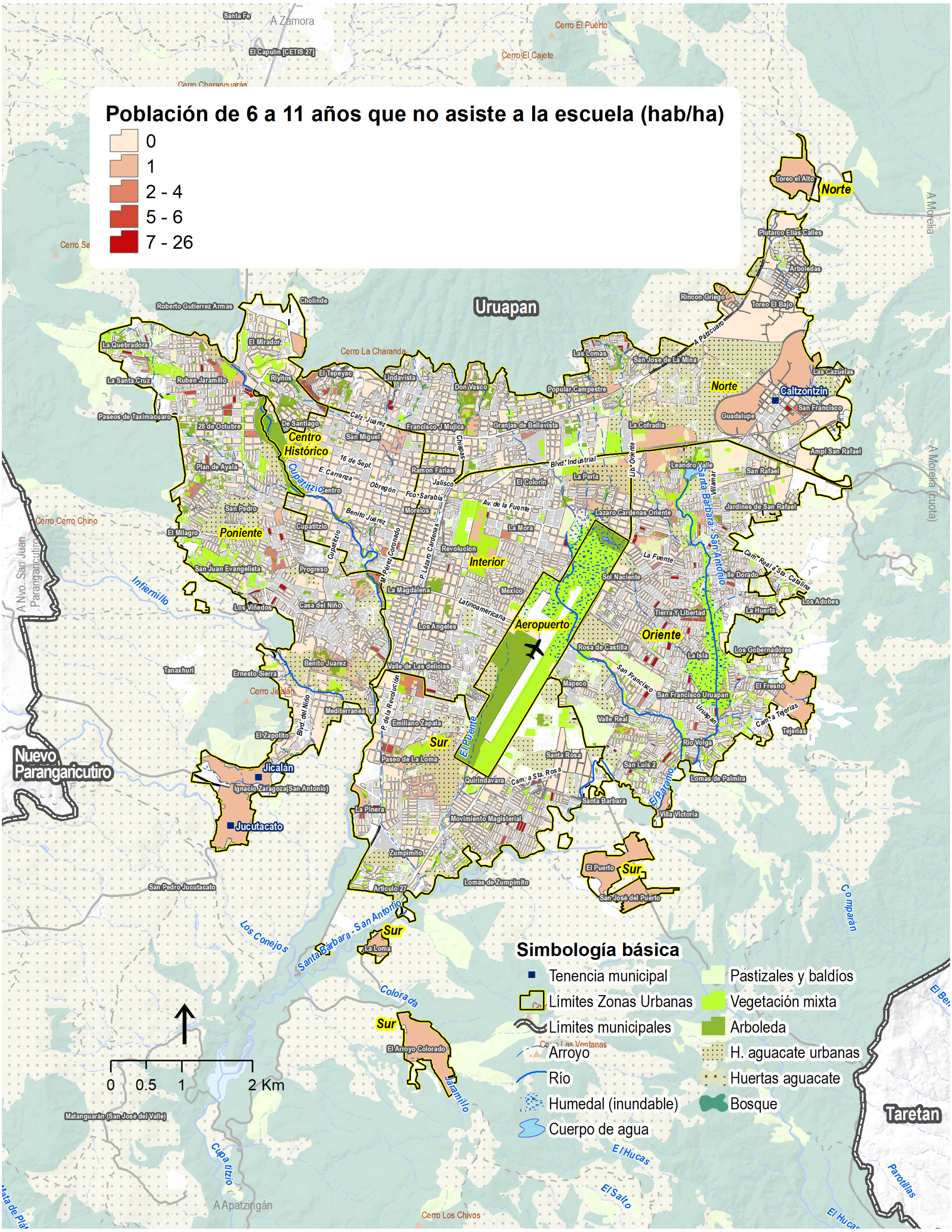

Fuente: Elaboración propia

Mapa 34 Población de 12 a 14 años que no asiste a la escuela

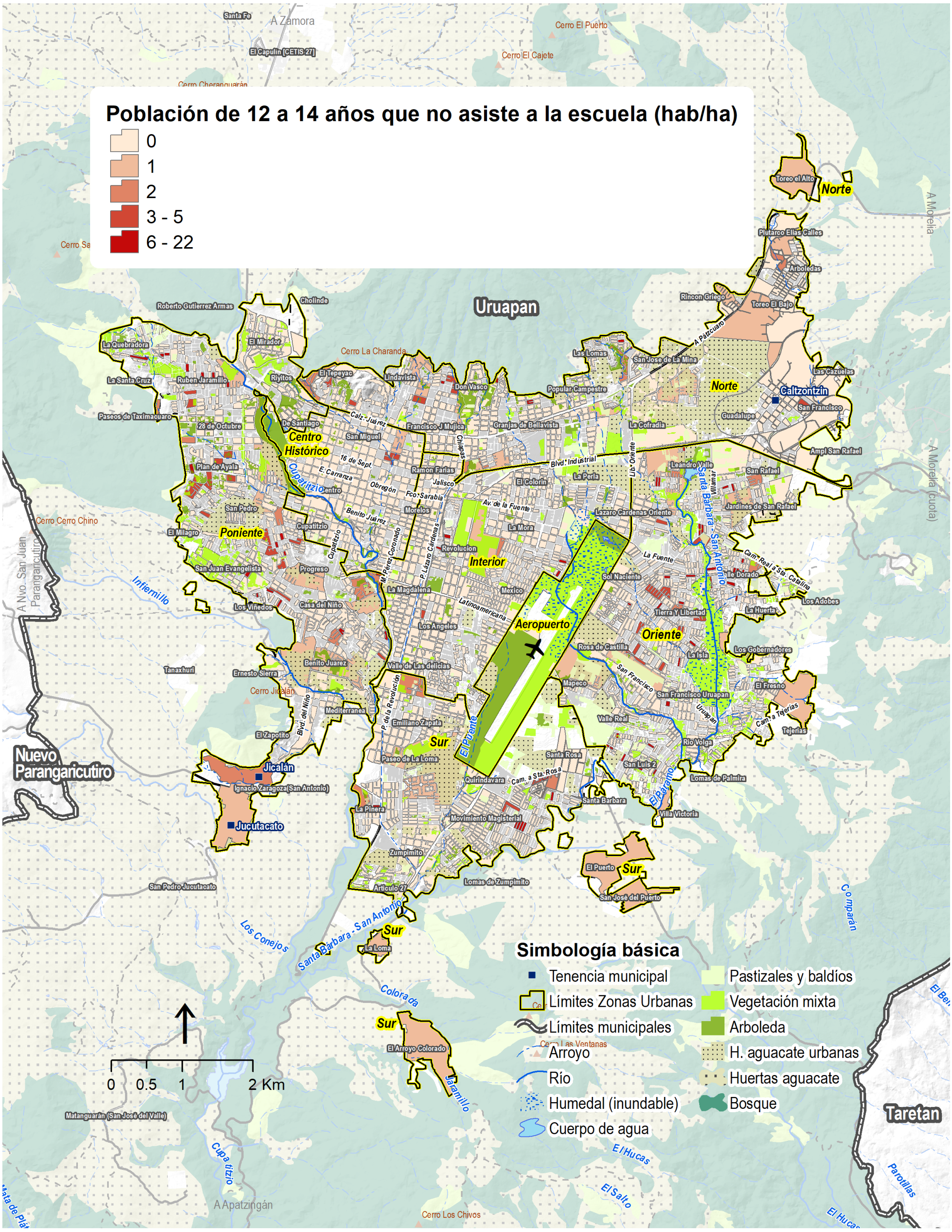

Fuente: Elaboración propia

Mapa 35 Población de 15 a 17 años que no asiste a la escuela

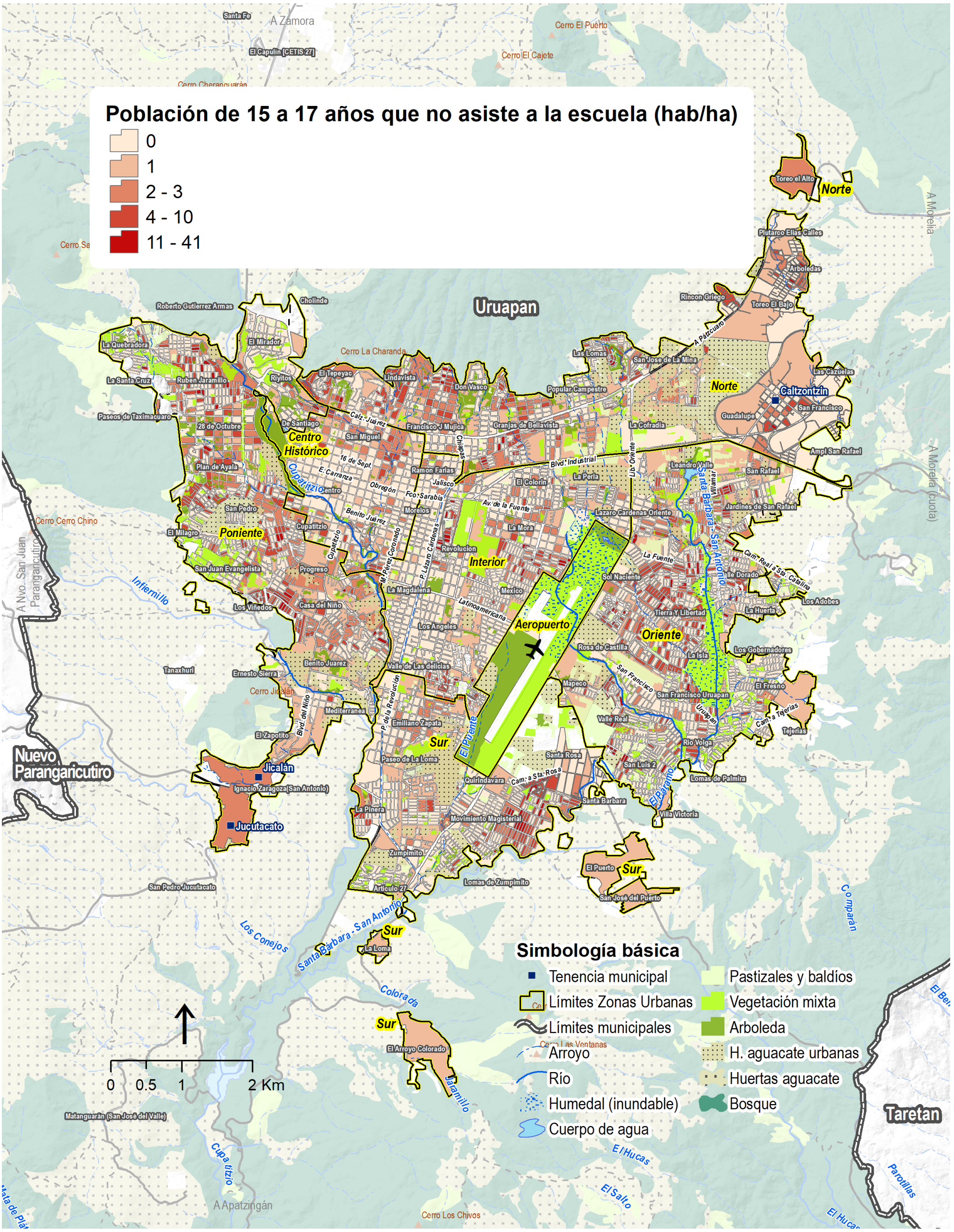

Fuente: Elaboración propia

Mapa 36 Población de 18 y más años con educación posbásica

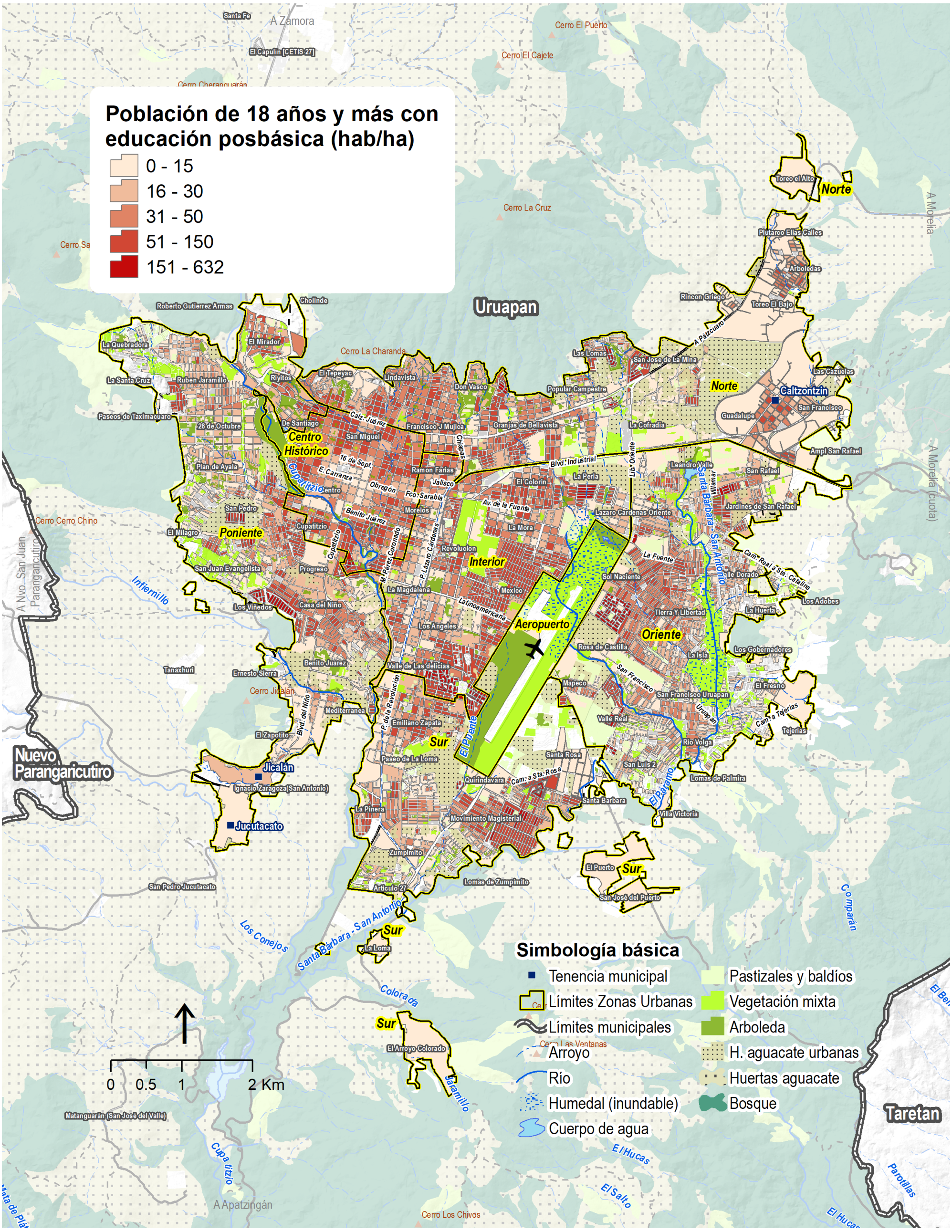

Fuente: Elaboración propia

Mapa 37 Población afiliada a servicios de salud en una institución privada

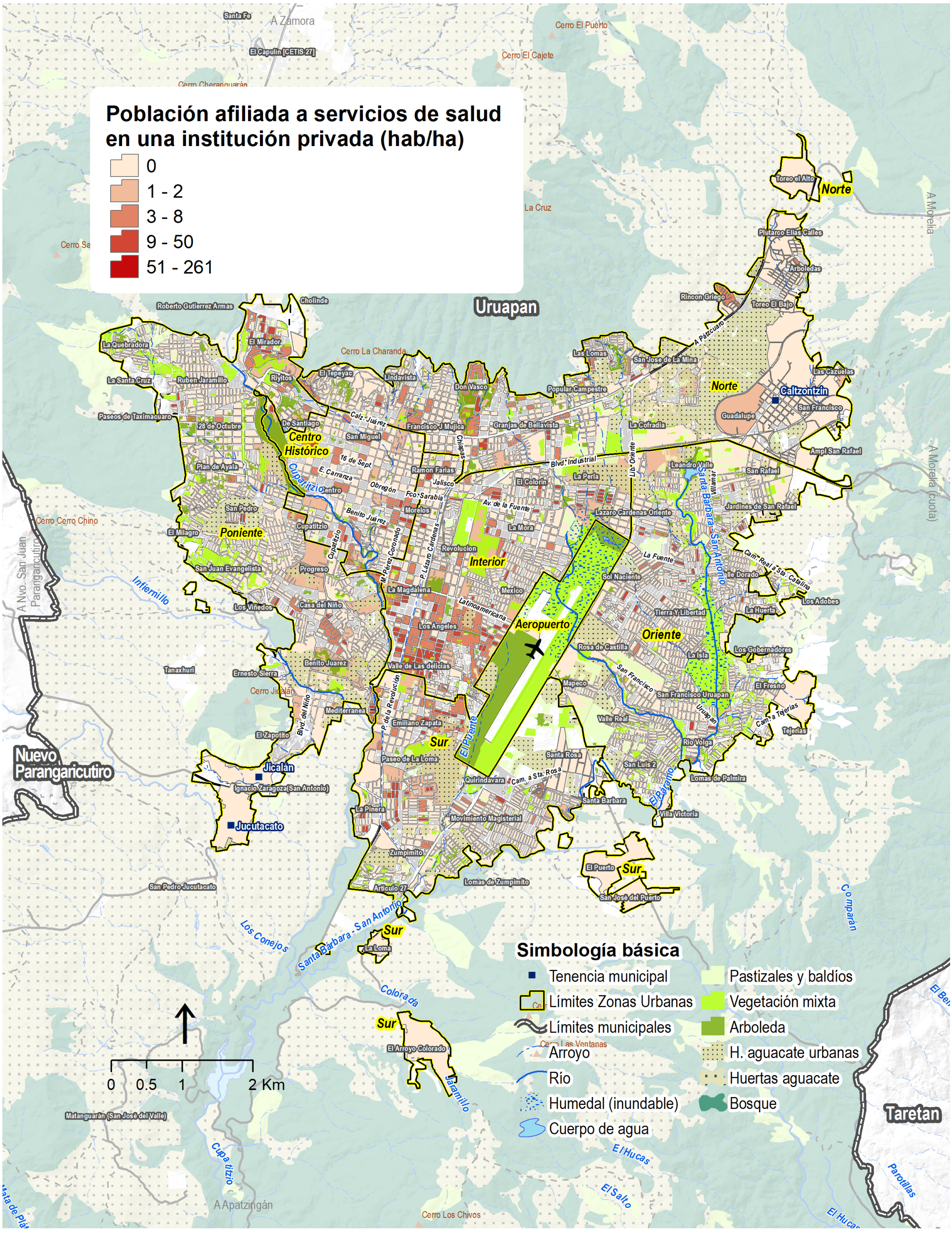

Fuente: Elaboración propia

Mapa 38 Población sin afiliación a servicios de salud

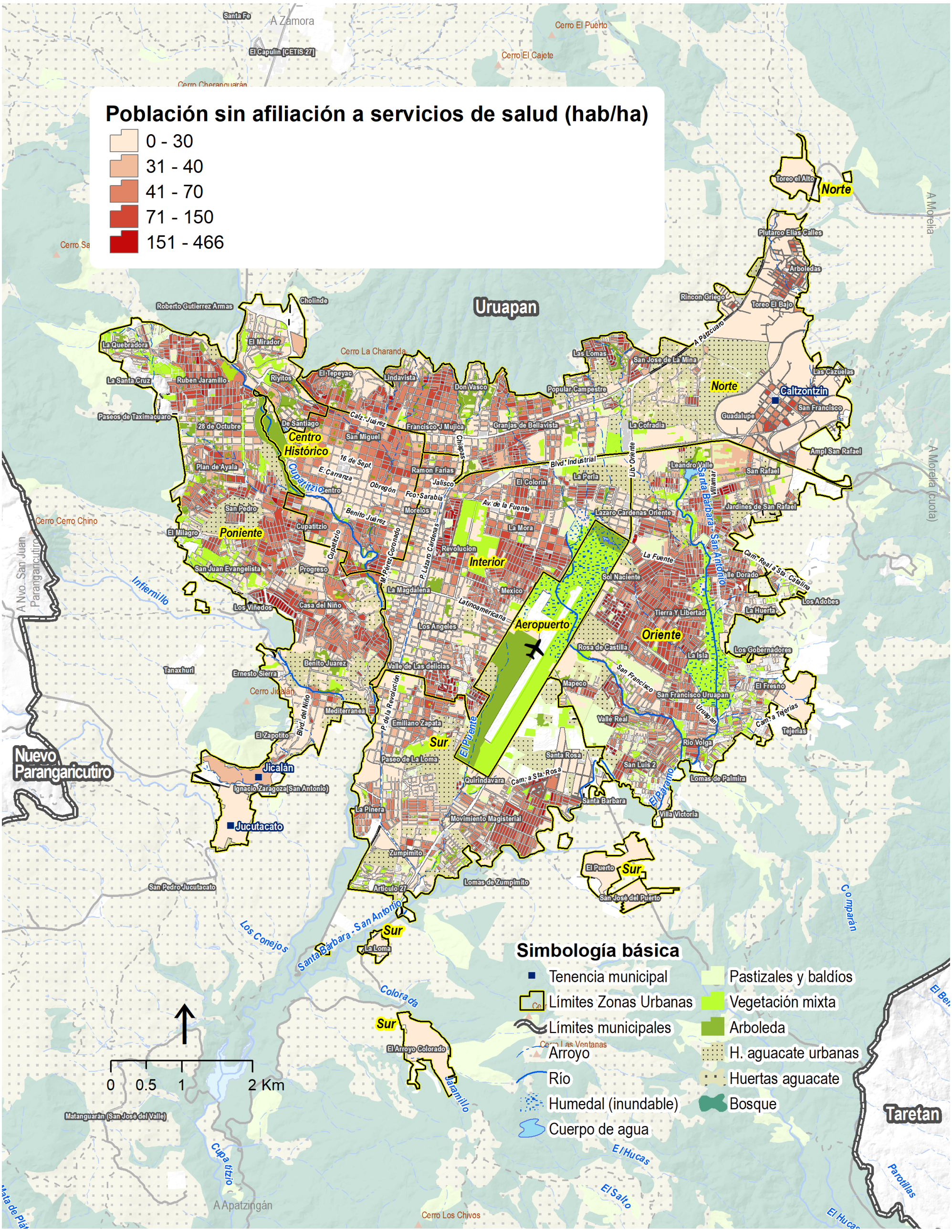

Fuente: Elaboración propia

Mapa 39 Población en hogares de dependencia económica femenina

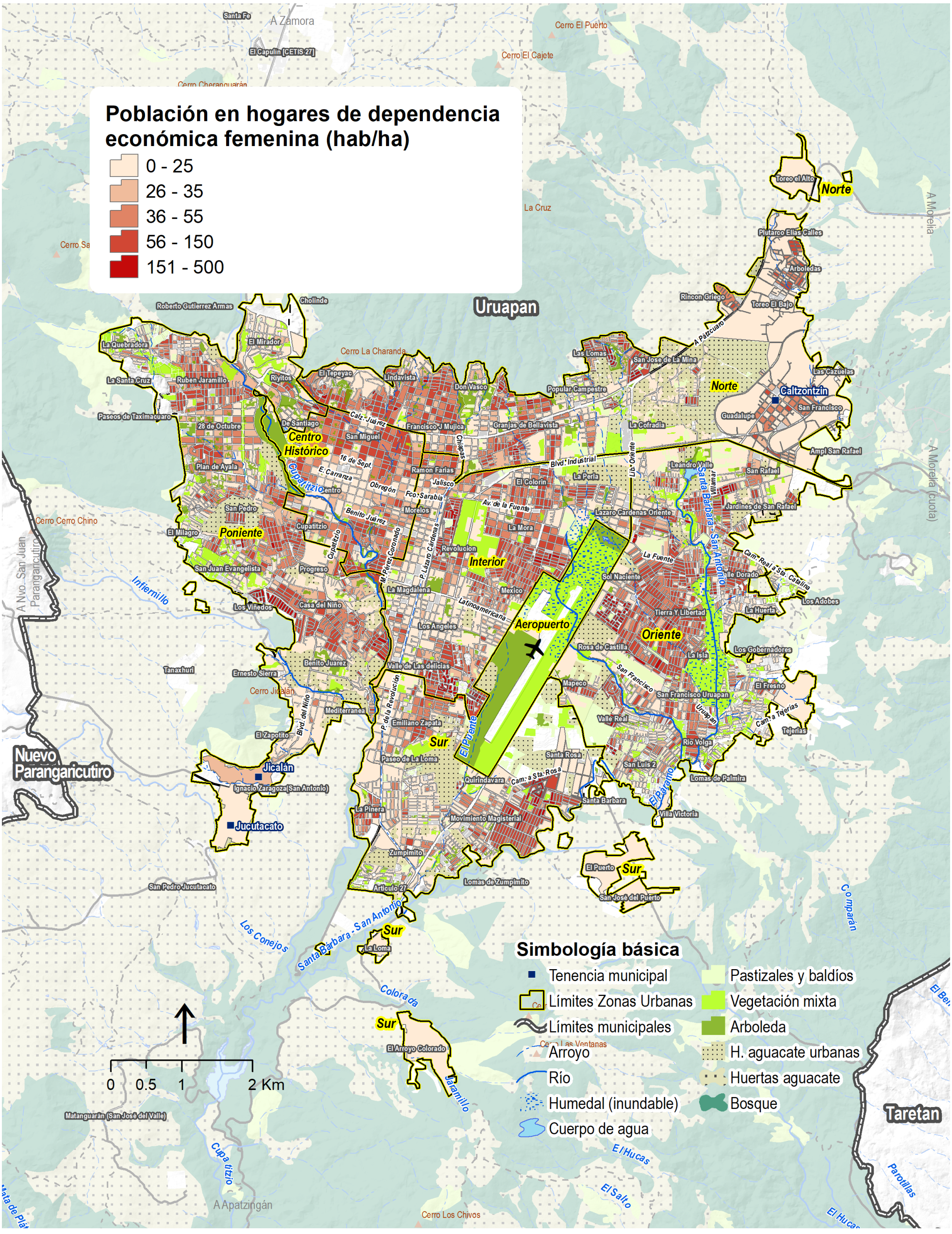

Fuente: Elaboración propia

1.3 Caracterización Económica

Mapa 40 Población de 12 años y más económicamente activa

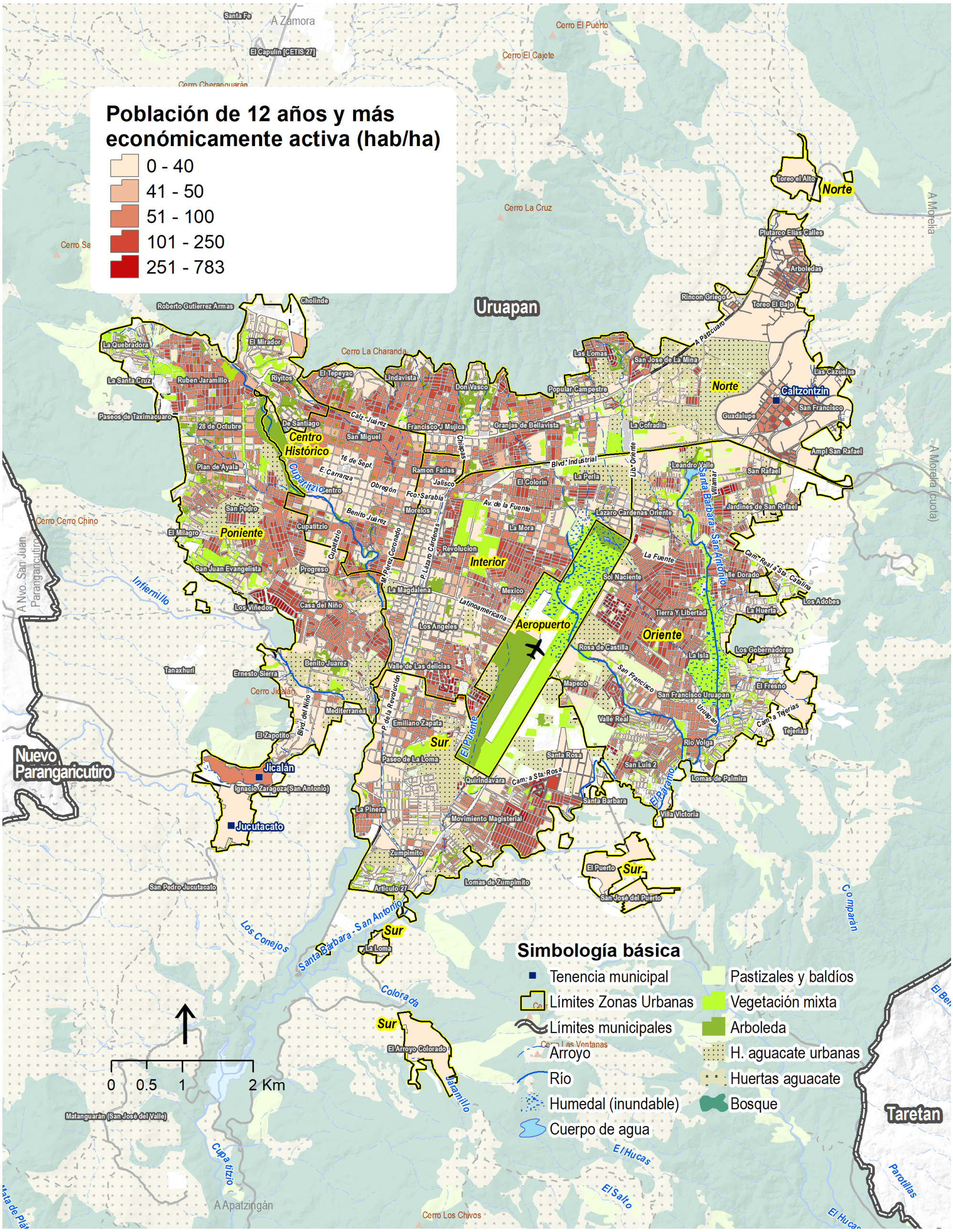

Fuente: Elaboración propia

Mapa 41 Población de 12 años y más desocupada

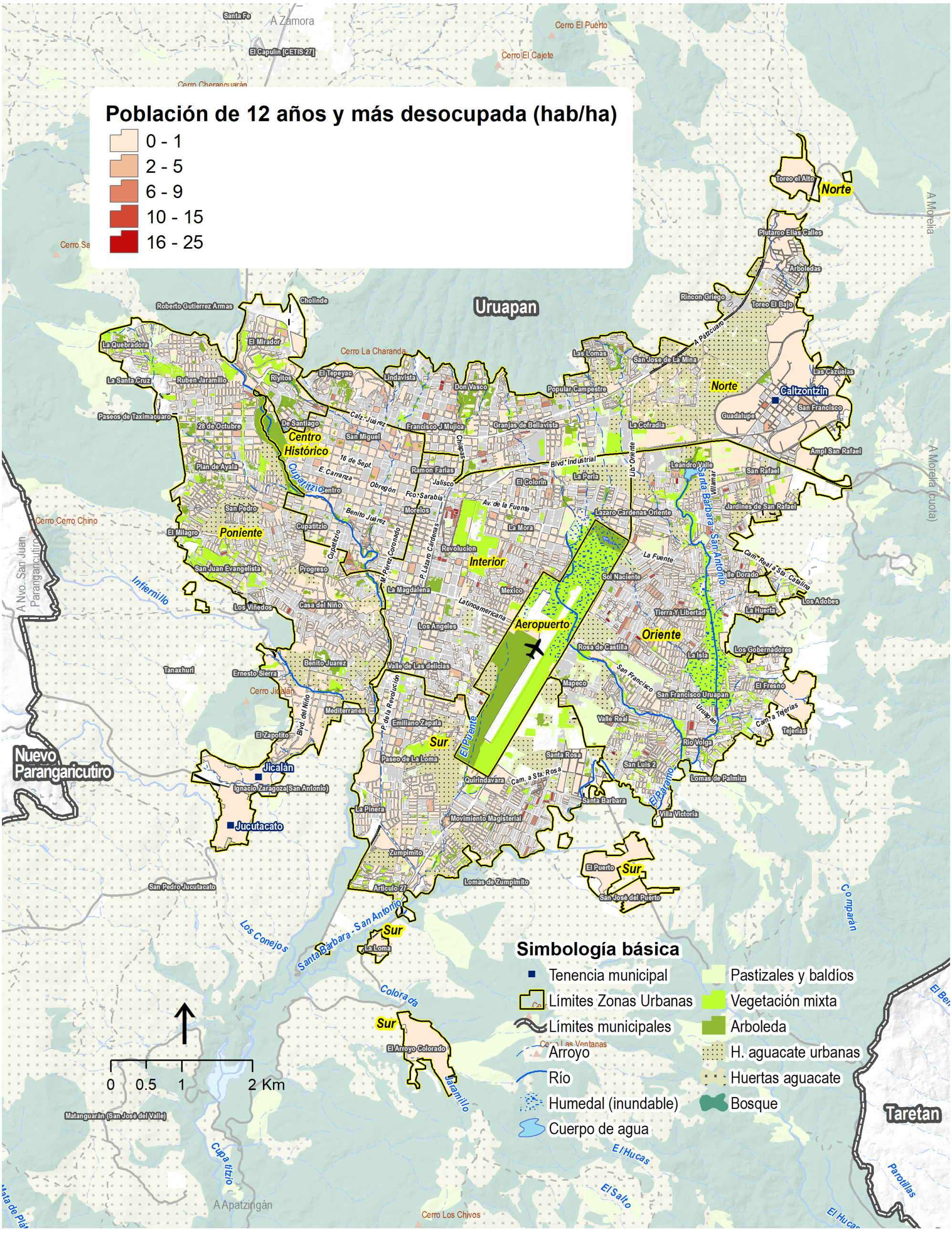

Fuente: Elaboración propia

Mapa 42 Concentración de unidades económicas PyMES

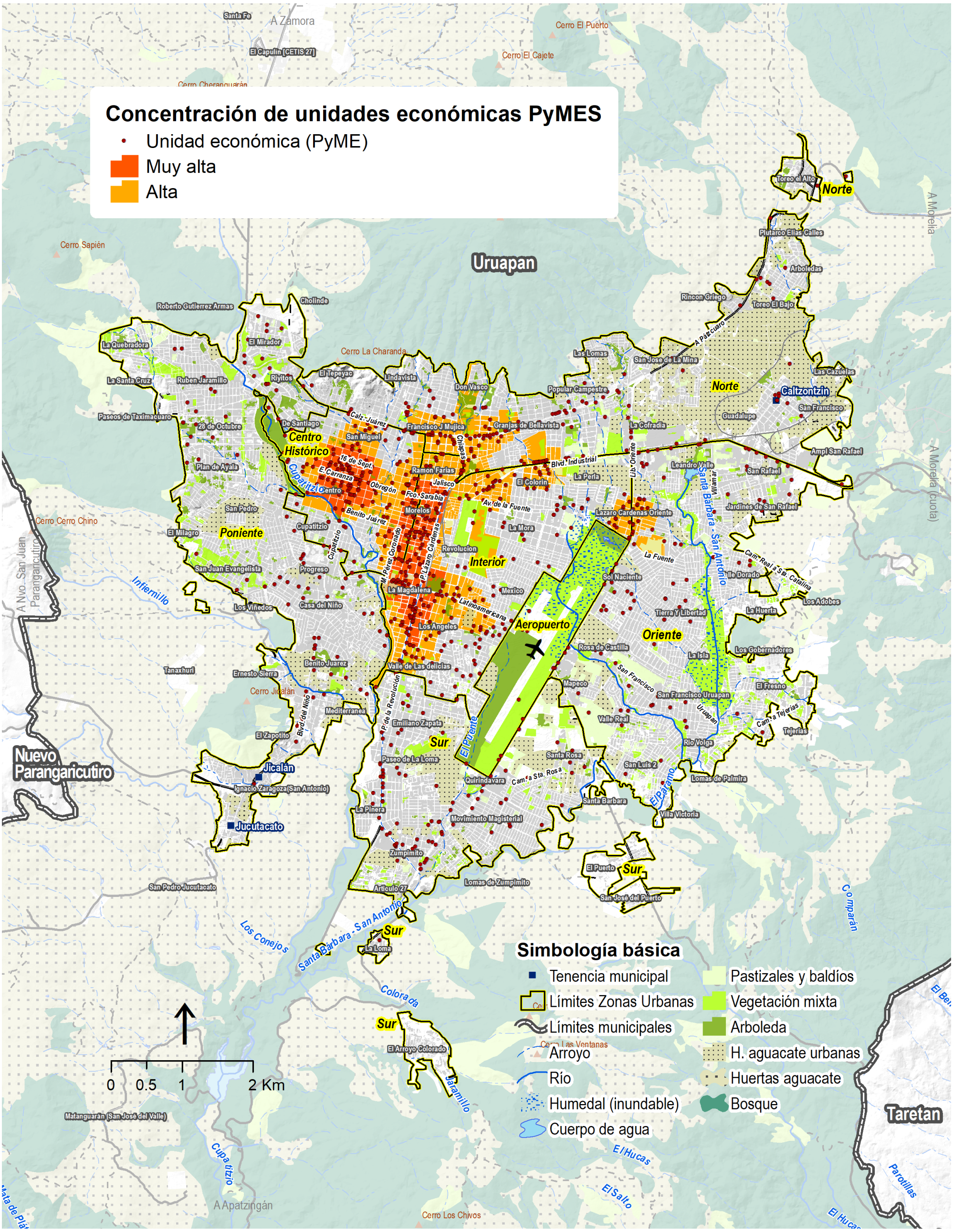

Fuente: Elaboración propia

Mapa 42 Establecimiento PyMES del sector secundario y accesibilidad

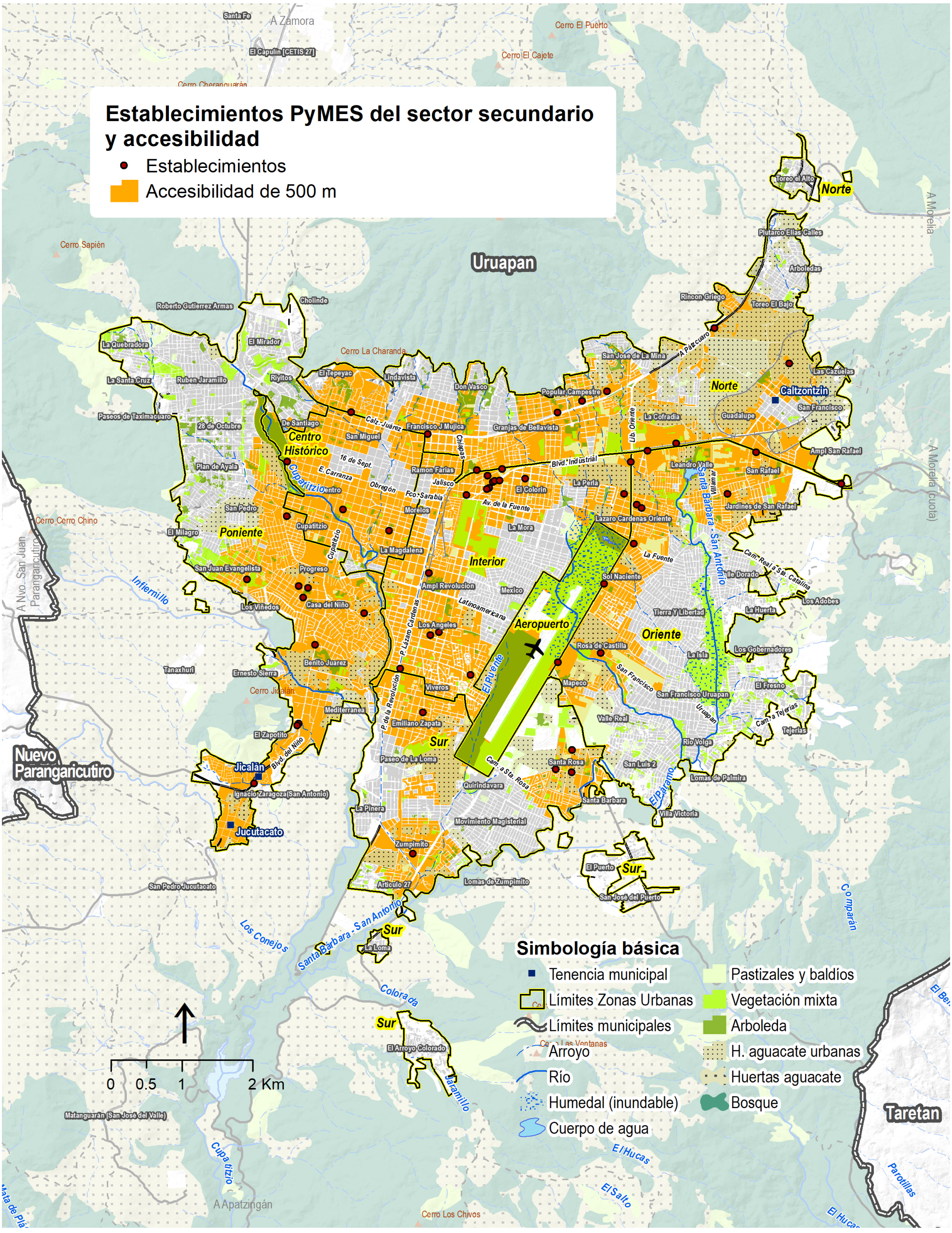

Fuente: Elaboración propia

Mapa 43 Establecimiento PyMES del sector terciario y accesibilidad

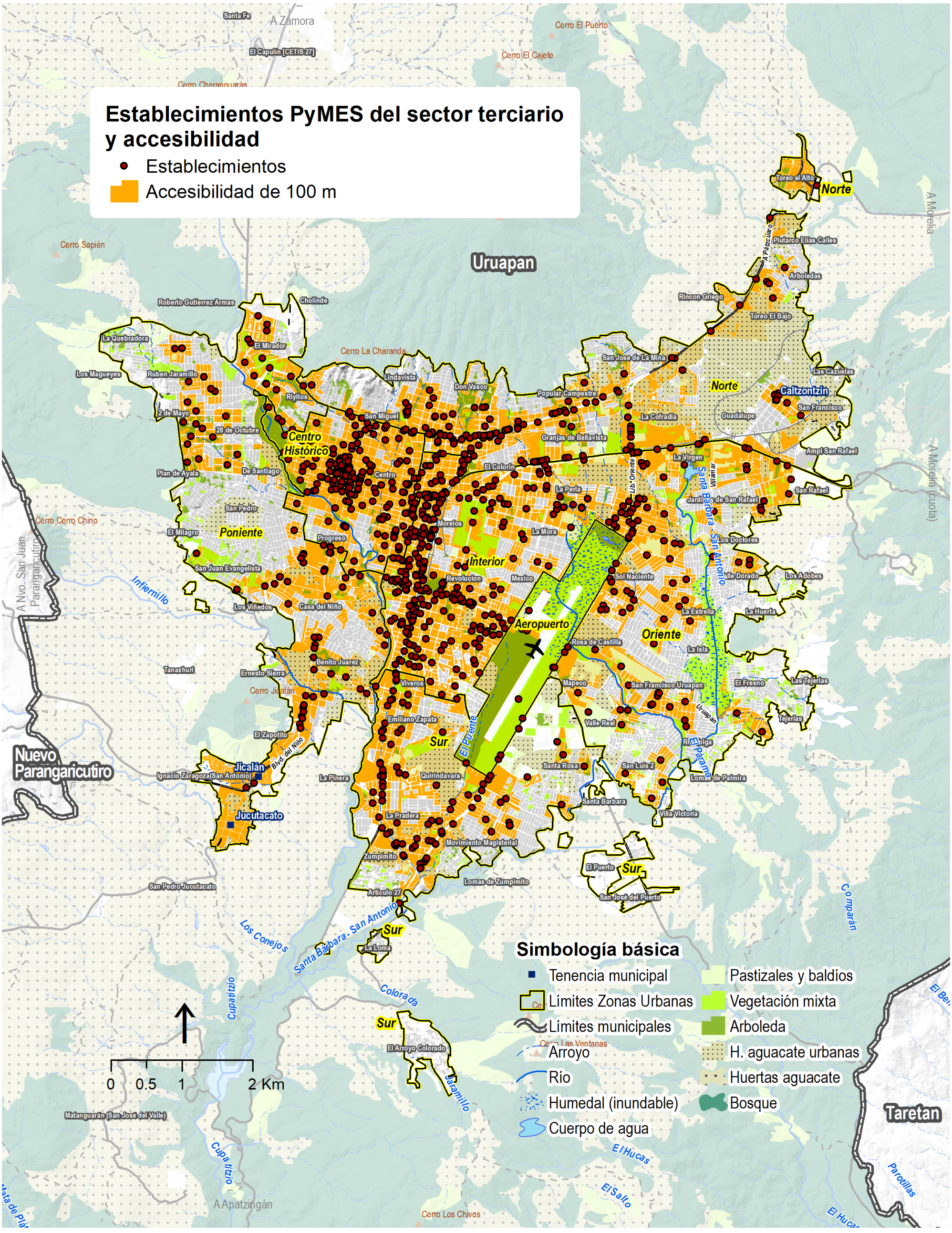

Fuente: Elaboración propia

1.4 Caracterización Urbana

Mapa 44 Vivienda que no disponen de agua entubada

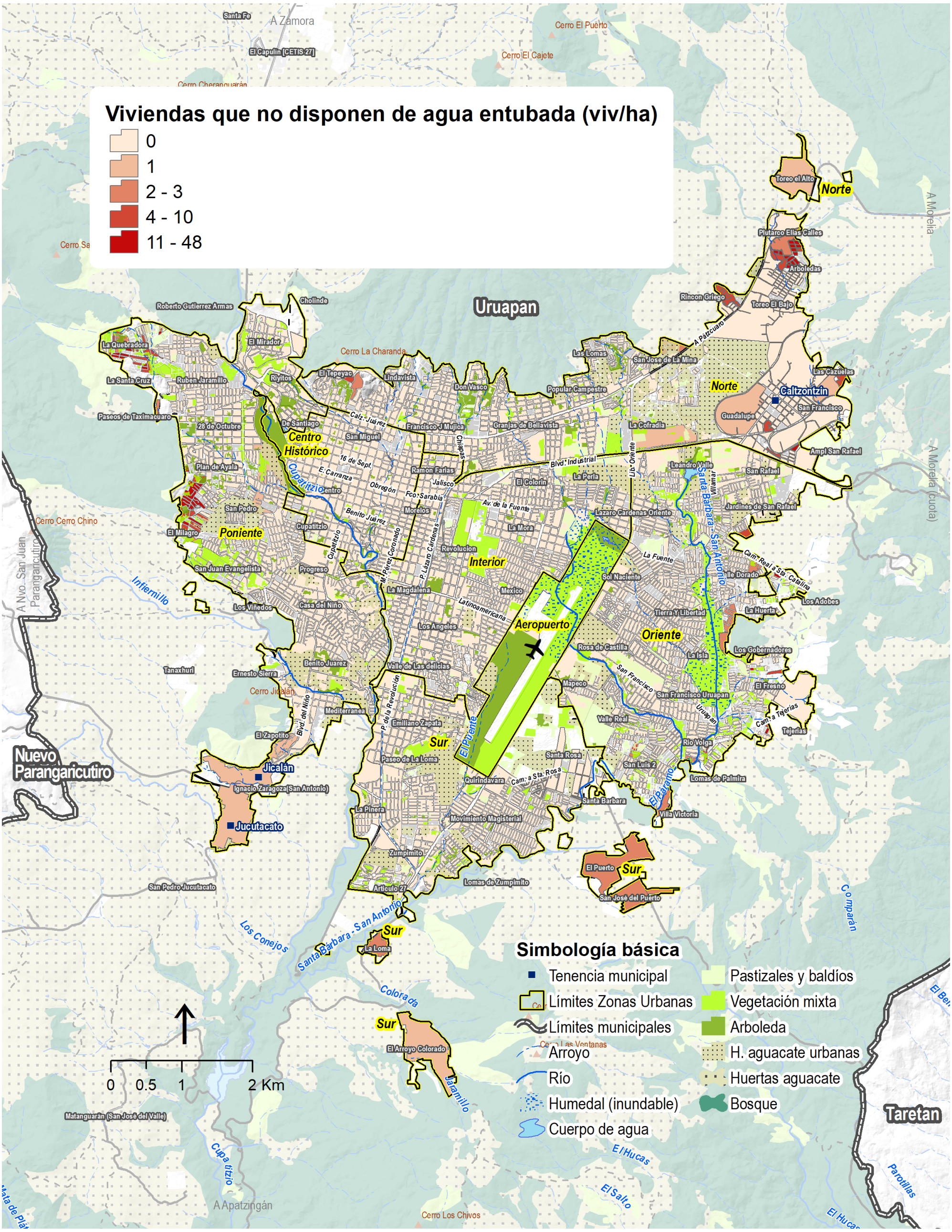

Fuente: Elaboración propia

Mapa 45 Viviendas que no disponen de drenaje

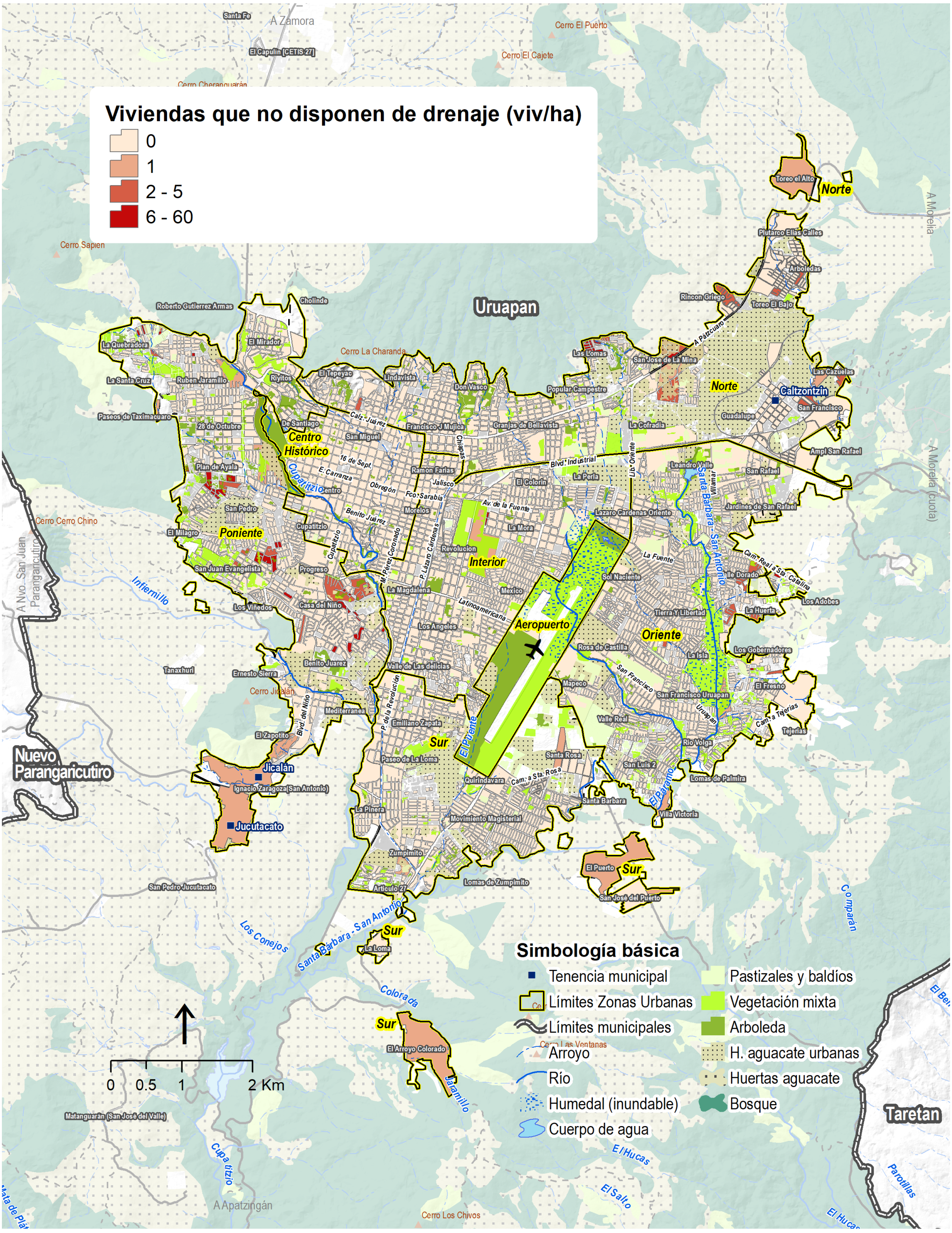

Fuente: Elaboración propia

Mapa 46 Vivienda que no disponen de tinaco

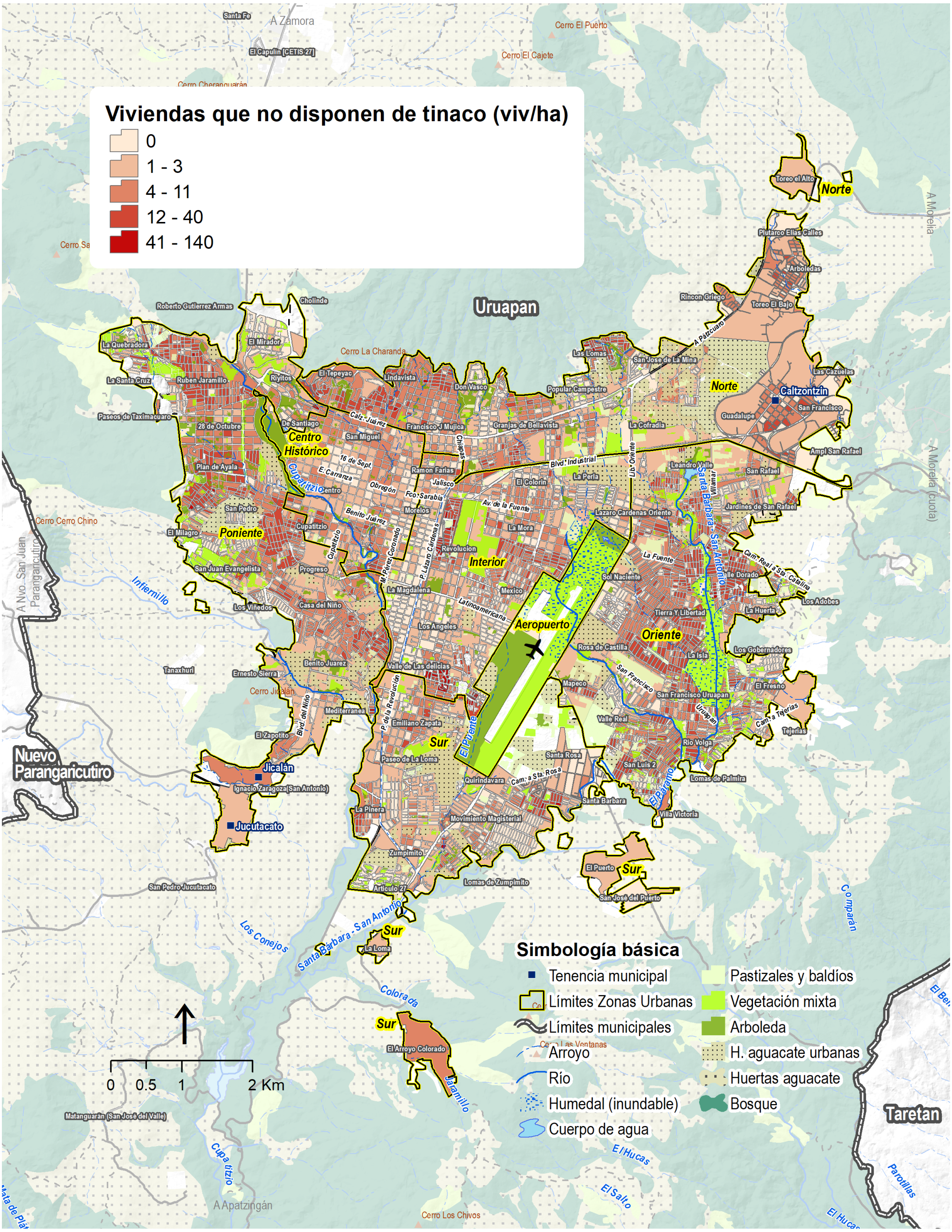

Fuente: Elaboración propia

Mapa 47 Vivienda que no disponen de cisterna

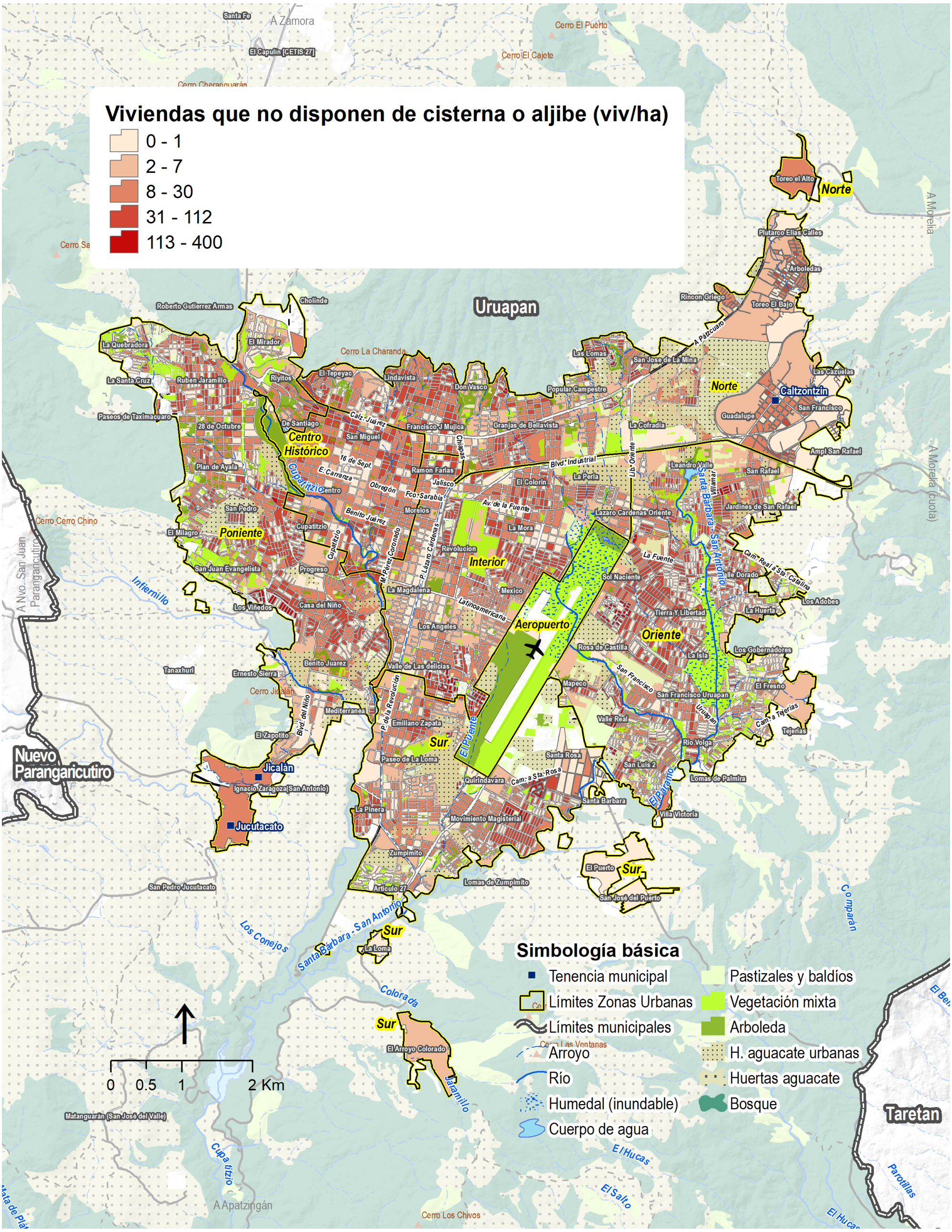

Fuente: Elaboración propia

Mapa 48 Viviendas que no disponen de excusado o sanitario

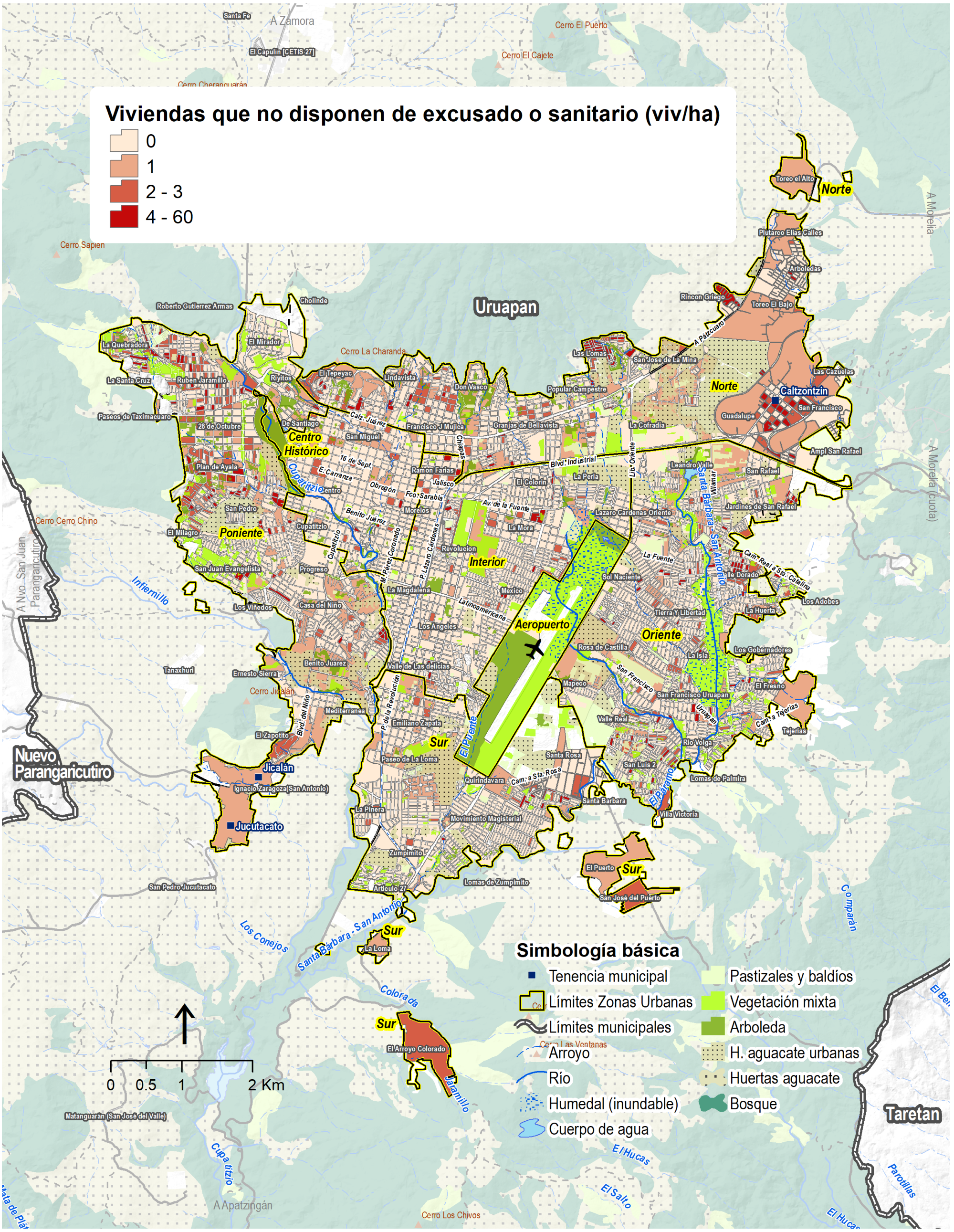

Fuente: Elaboración propia

Mapa 49 Densidad residencial

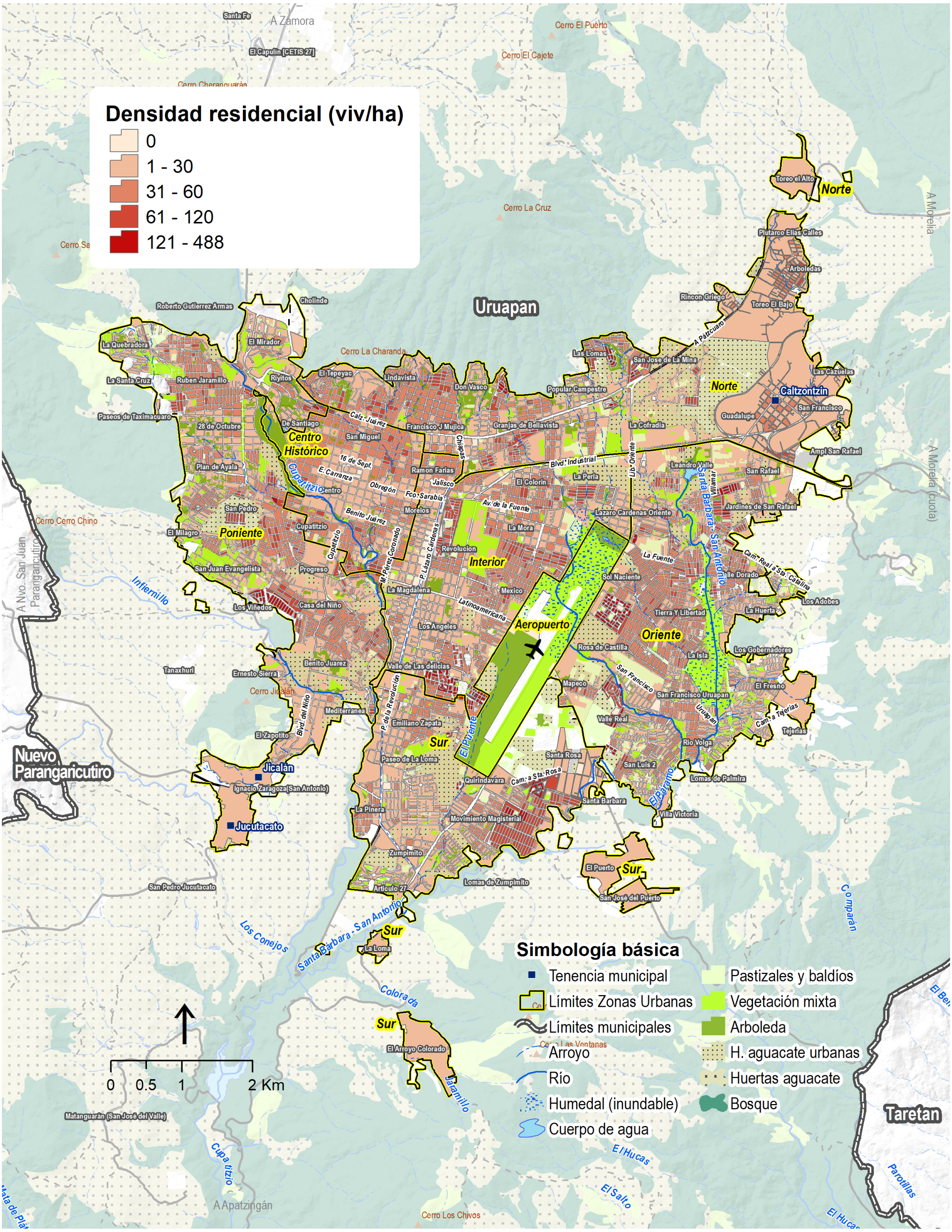

Fuente: Elaboración propia

Mapa 50 Vivienda deshabitada

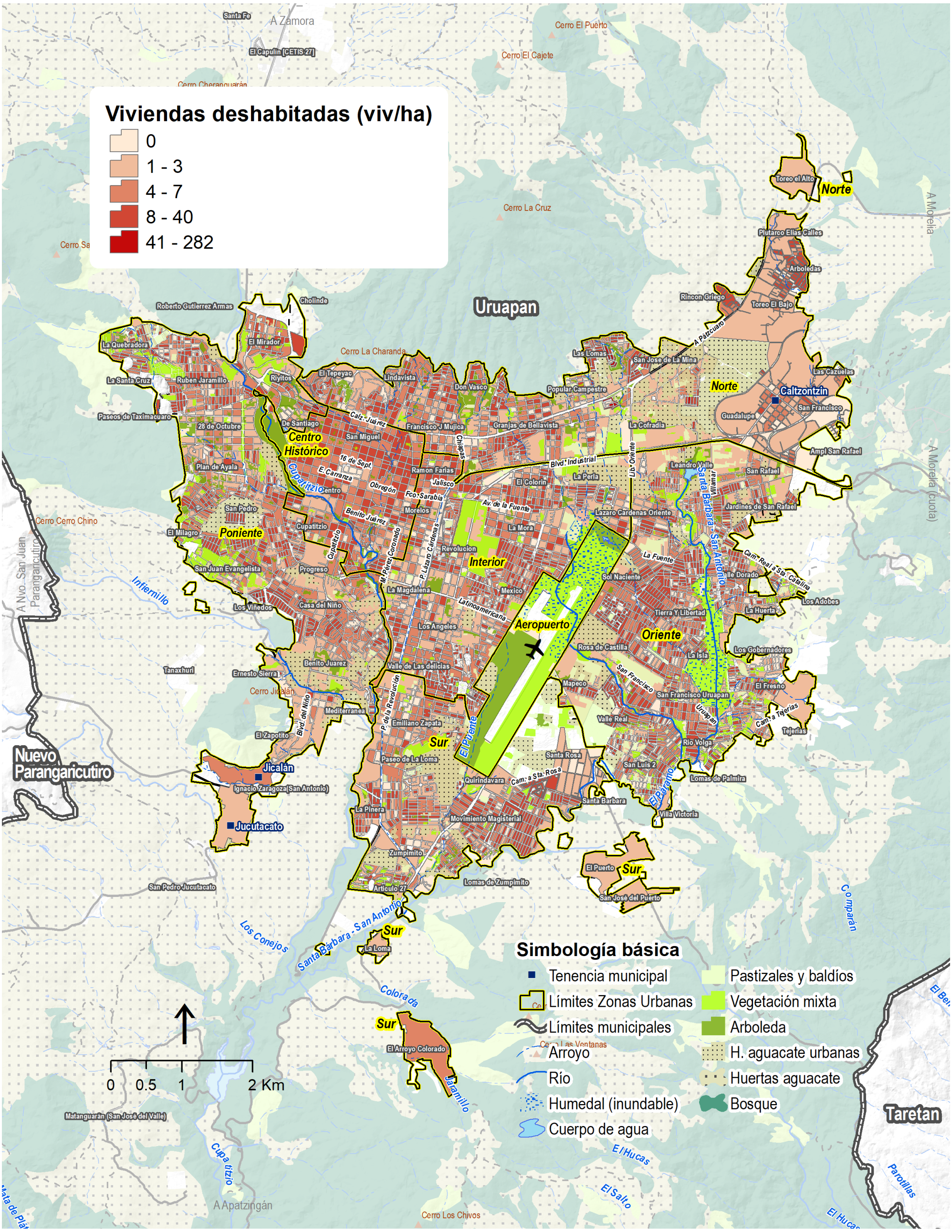

Fuente: Elaboración propia

Mapa 51 Vivienda de uso temporal

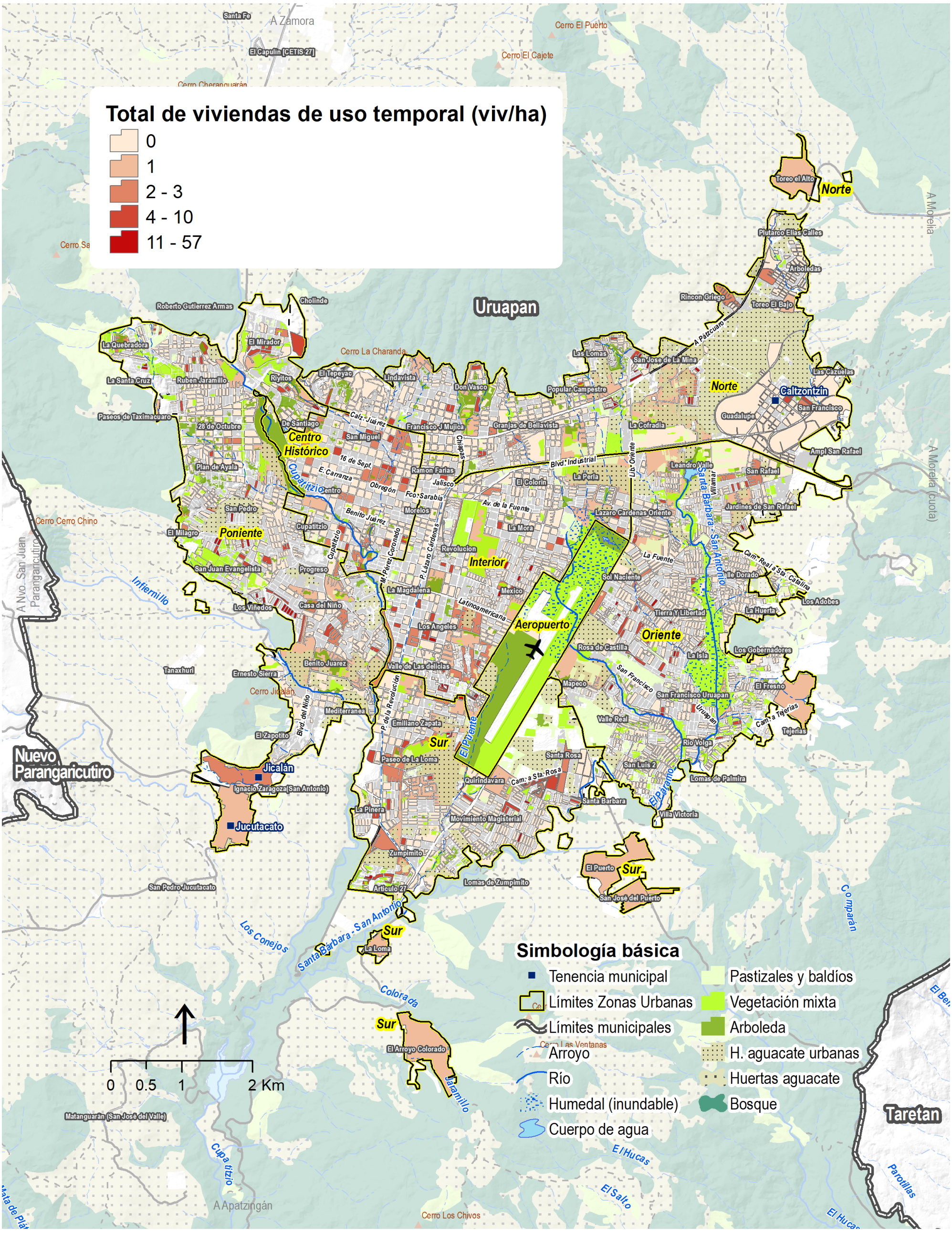

Fuente: Elaboración propia

Mapa 52 Ocupación de vivienda

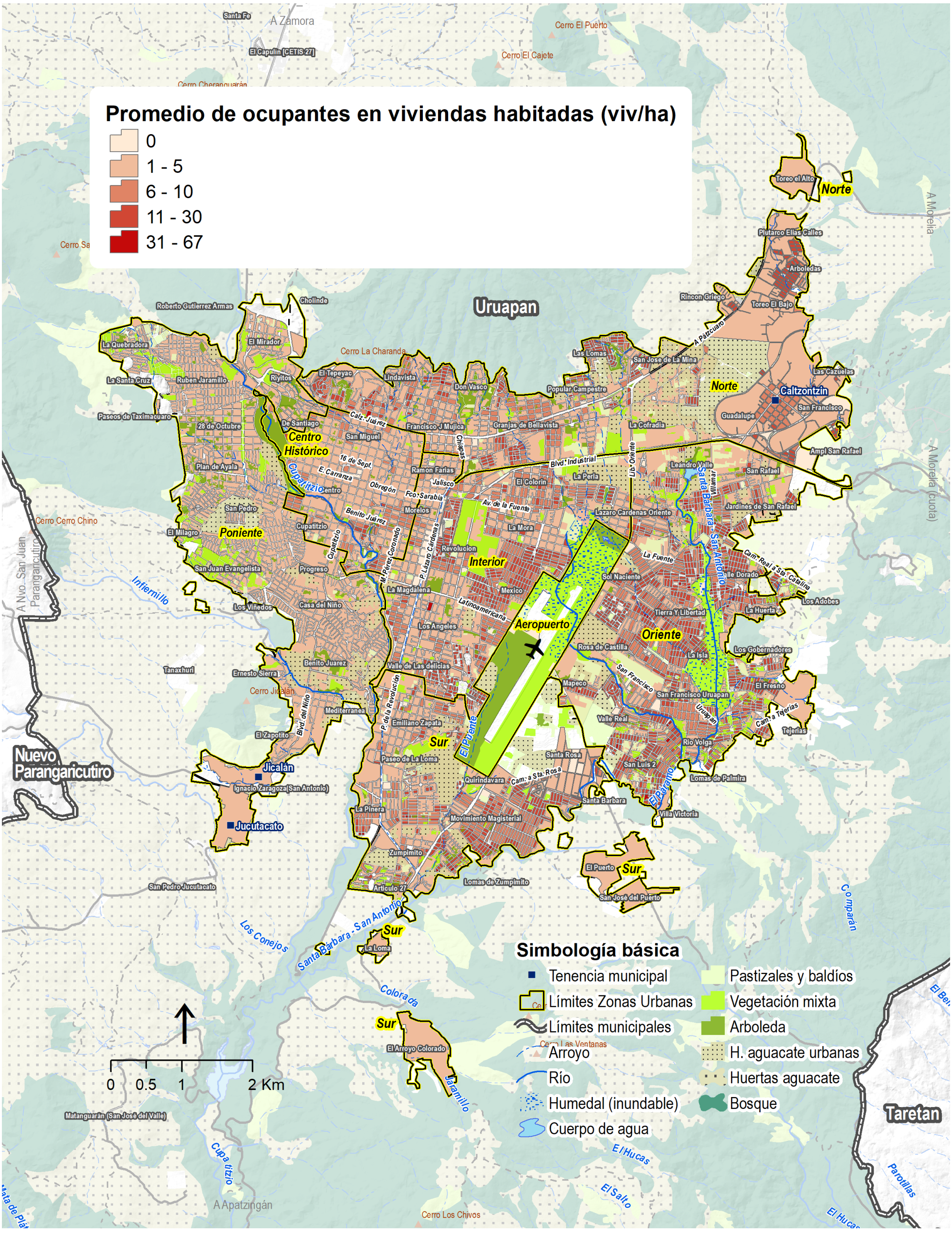

Fuente: Elaboración propia

Mapa 53 Ocupación de un cuarto

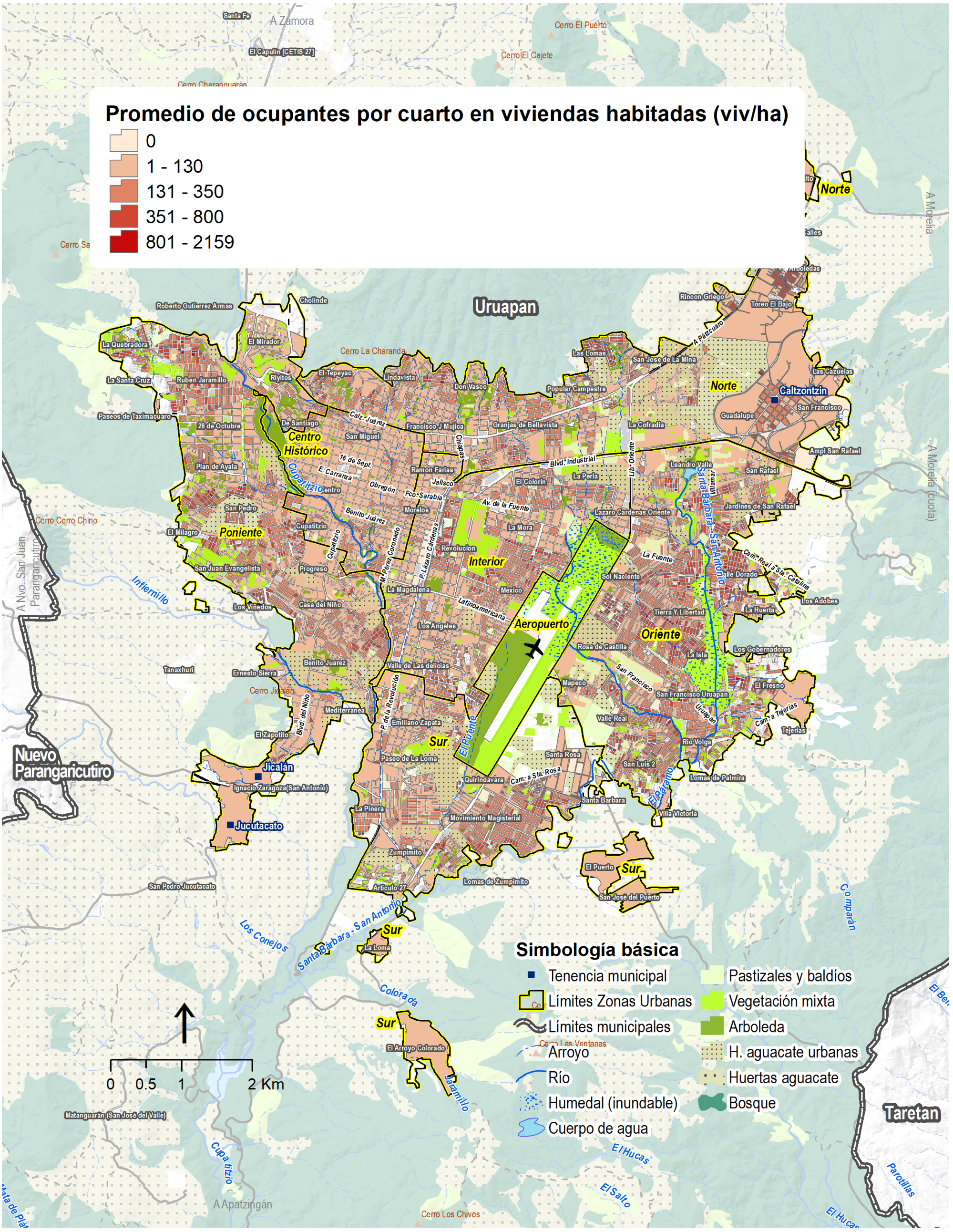

Fuente: Elaboración propia

Mapa 54 Vivienda con 1 cuarto

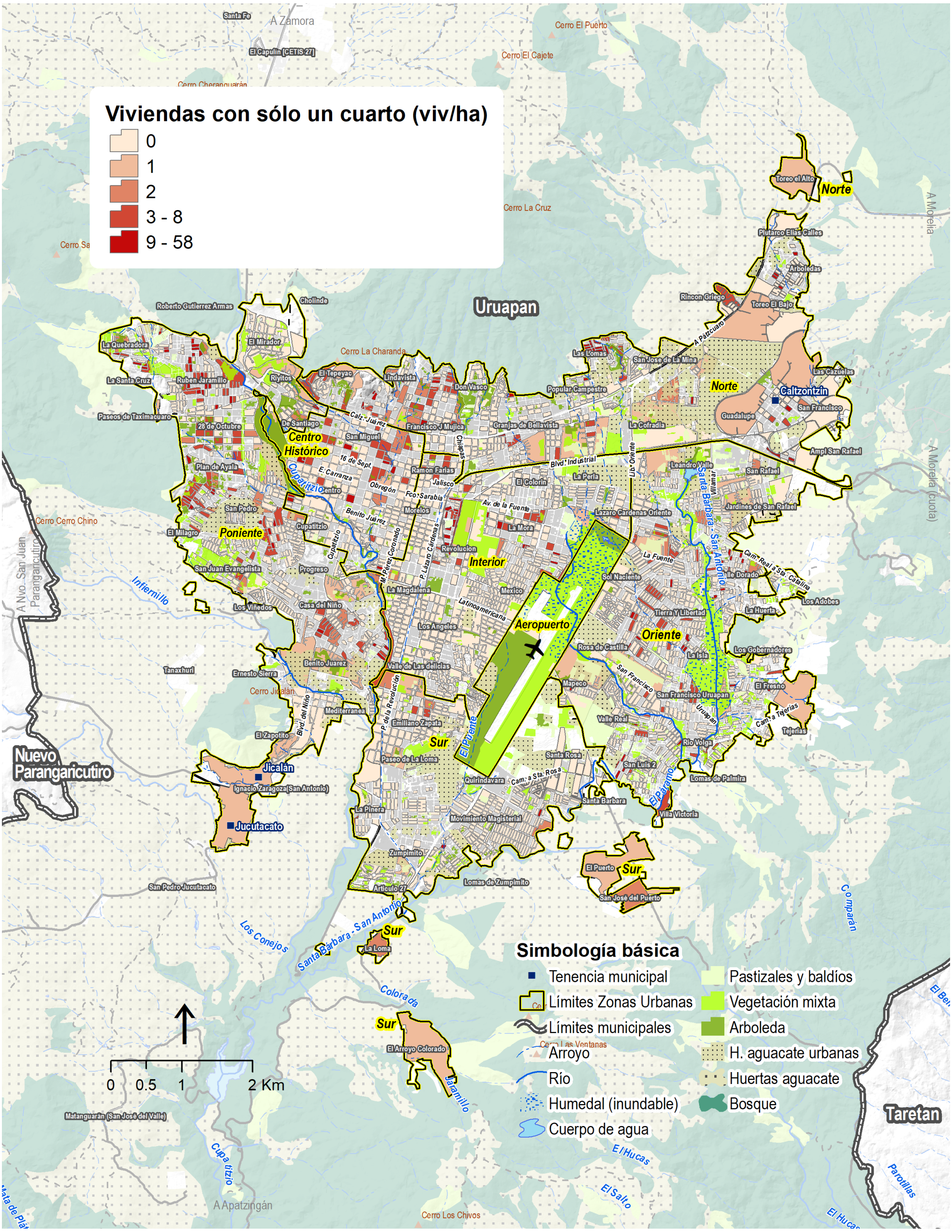

Fuente: Elaboración propia

Mapa 55 Vivienda con 1 dormitorio

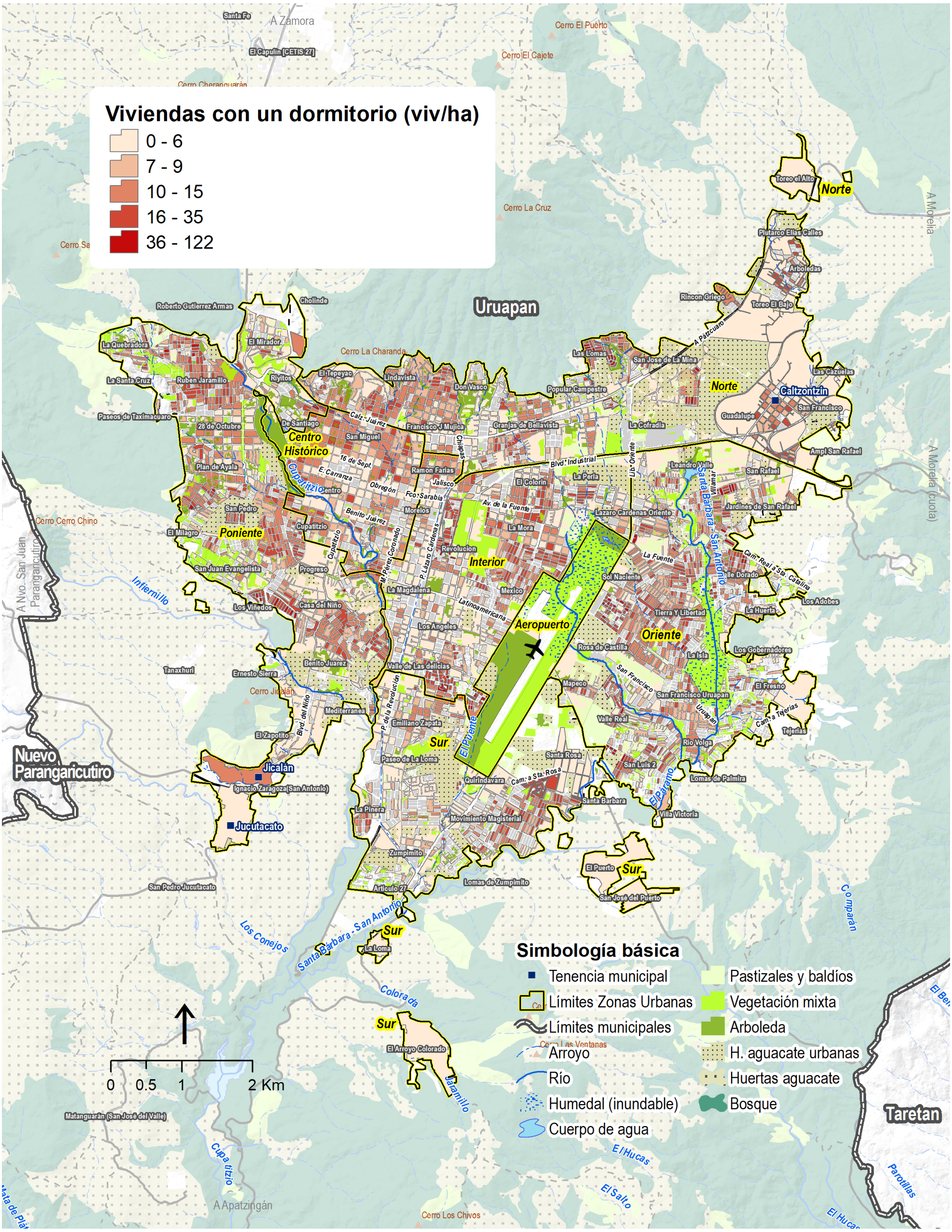

Fuente: Elaboración propia

Mapa 56 Vivienda con piso de tierra

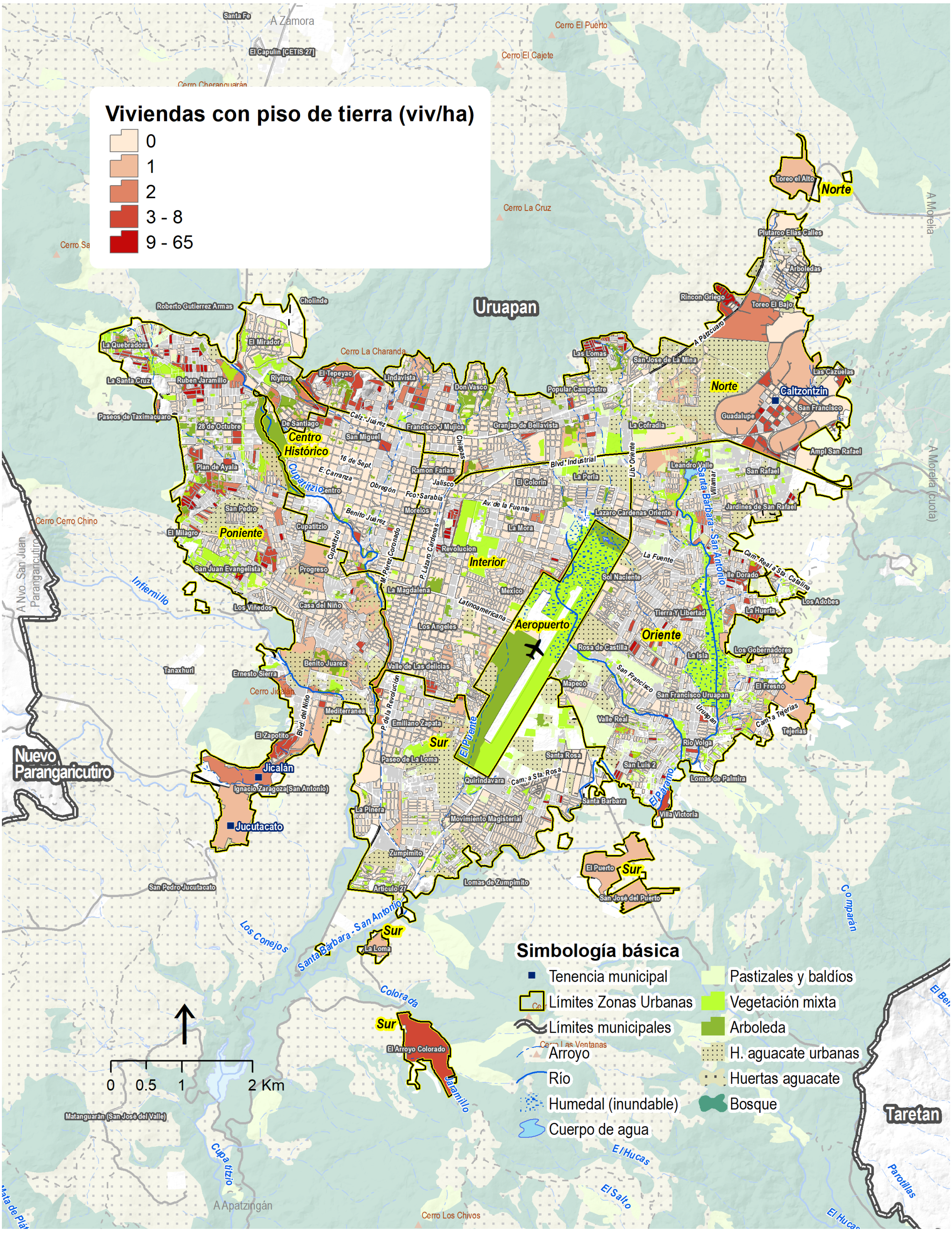

Fuente: Elaboración propia

Mapa 57 Vivienda que no dispone de refrigerador

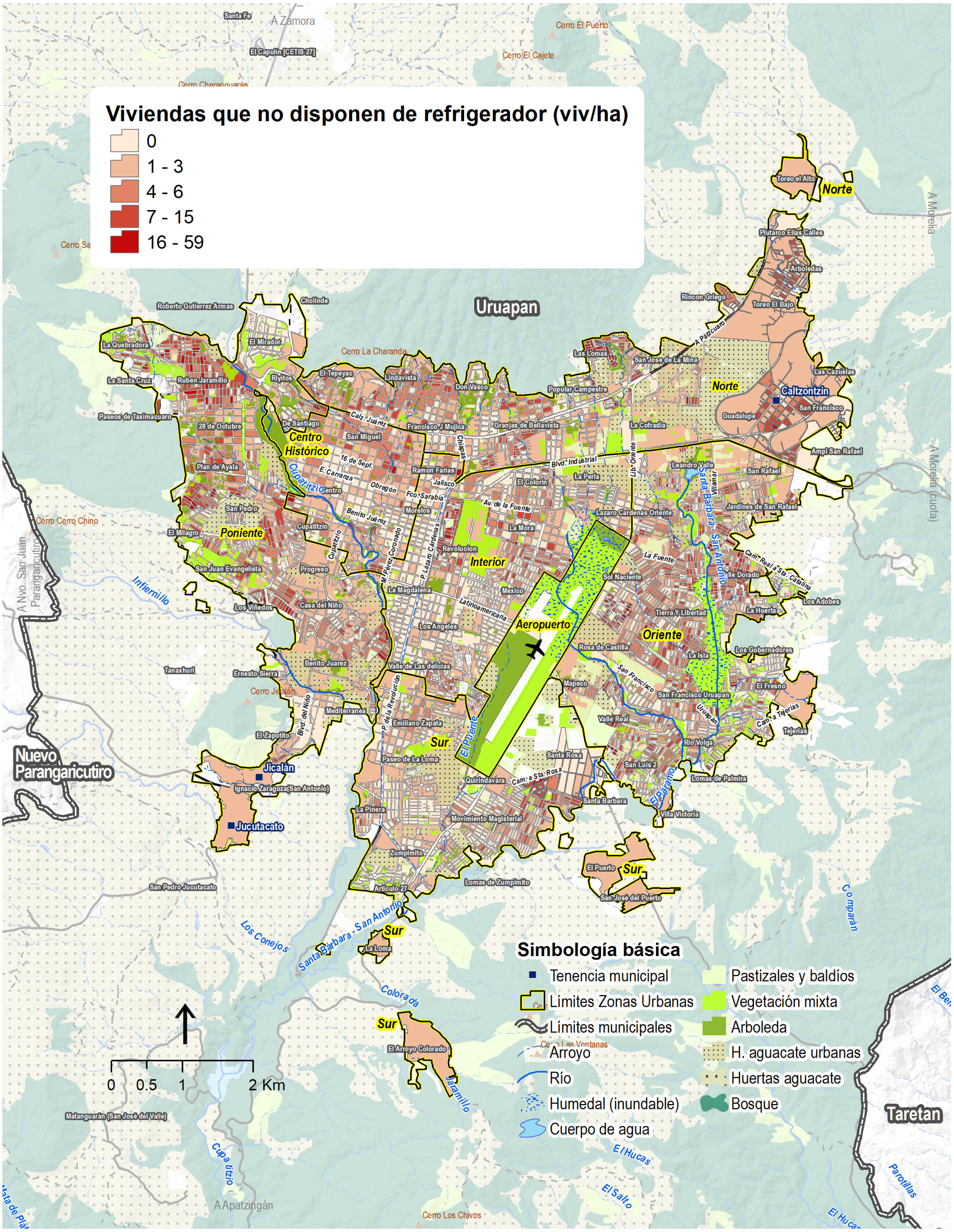

Fuente: Elaboración propia

Mapa 58 Vivienda que no disponen de lavadora

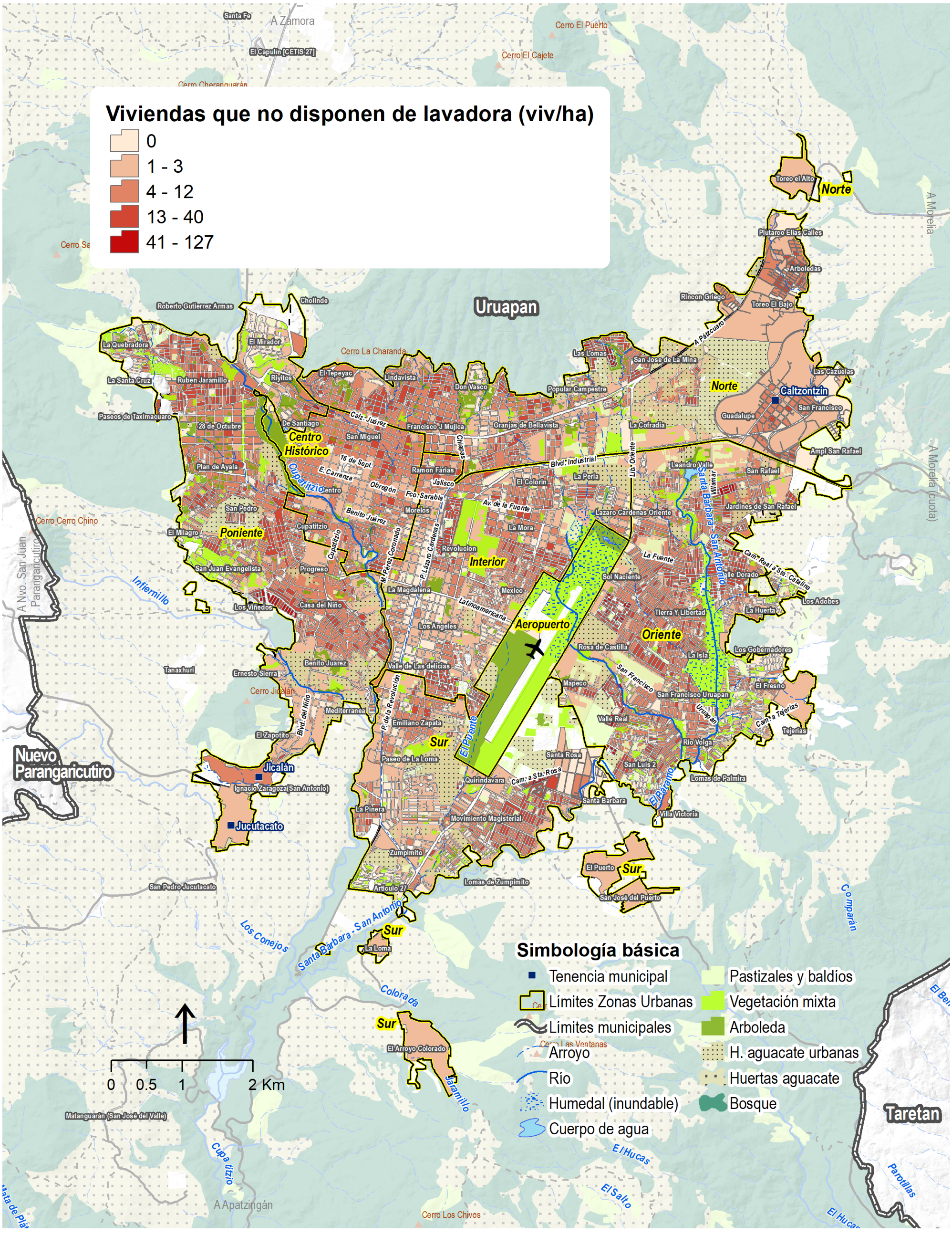

Fuente: Elaboración propia

Mapa 59 Viviendas que no disponen de automóvil o camioneta, ni de motocicleta o motoneta

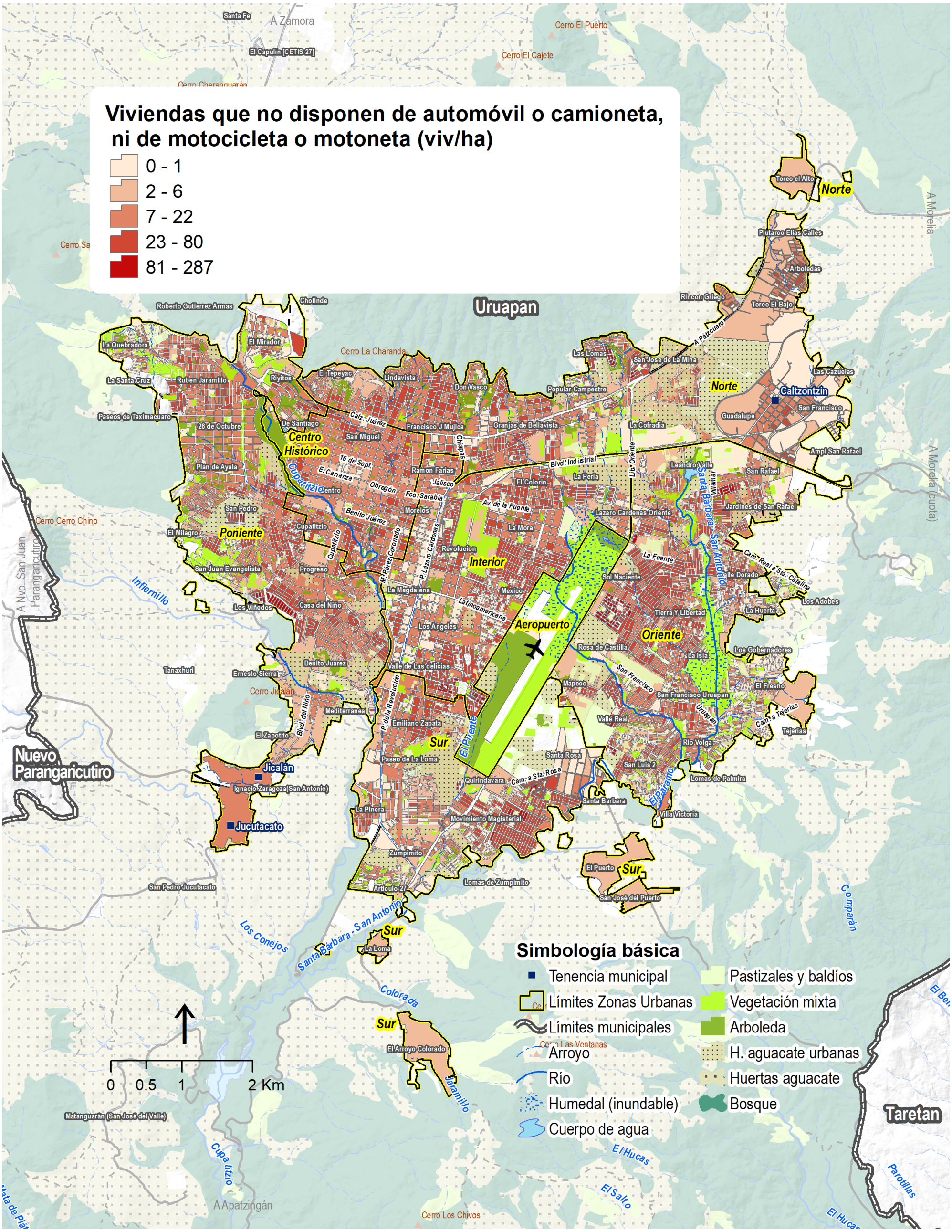

Fuente: Elaboración propia

Mapa 60 Vivienda que disponen de automóvil o camioneta

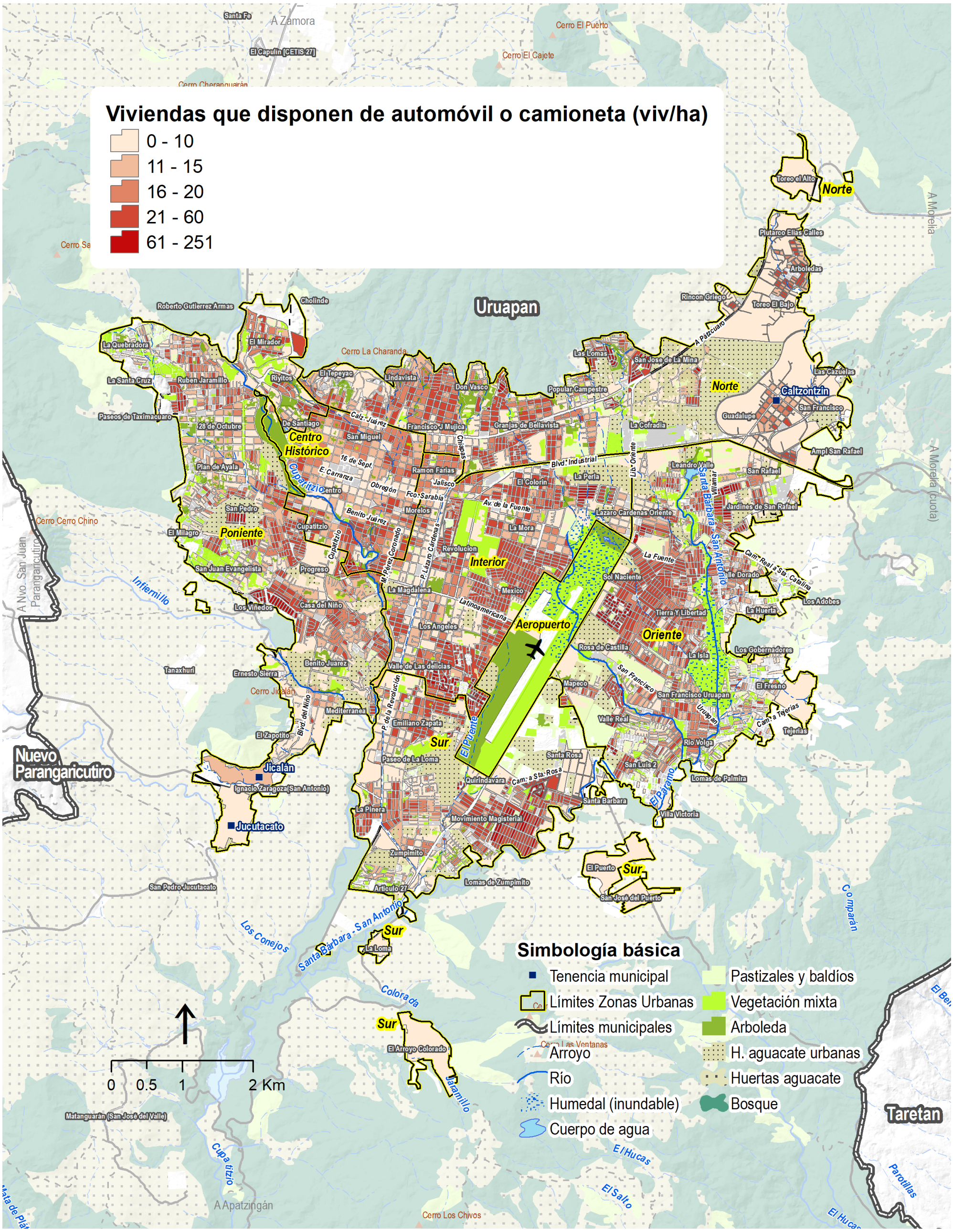

Fuente: Elaboración propia

Mapa 61 Viviendas que disponen de motocicleta

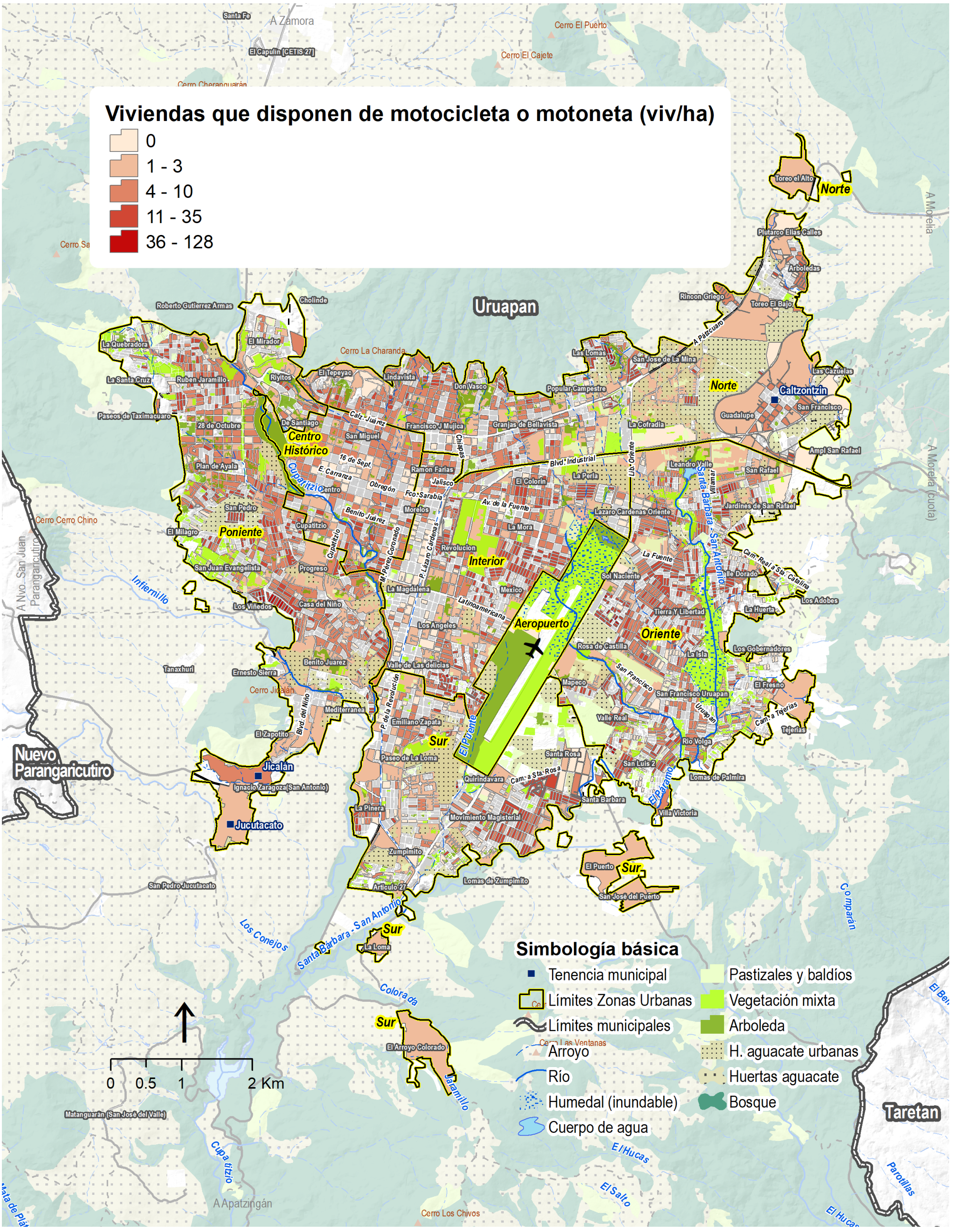

Fuente: Elaboración propia

Mapa 62 Vivienda que disponen de bicicleta como medio de transporte

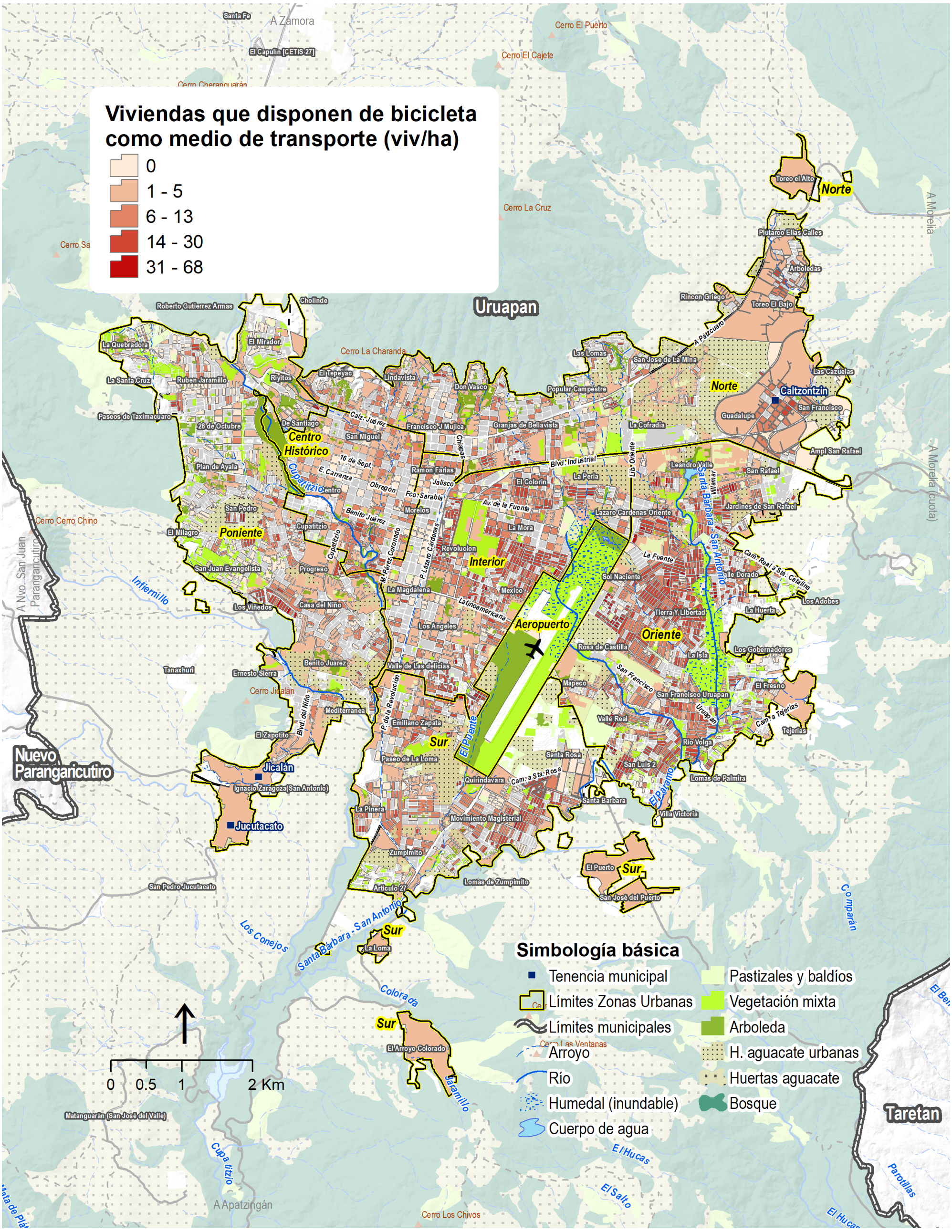

Fuente: Elaboración propia

Mapa 63 Vivienda que no disponen de computadora, laptop o tablet

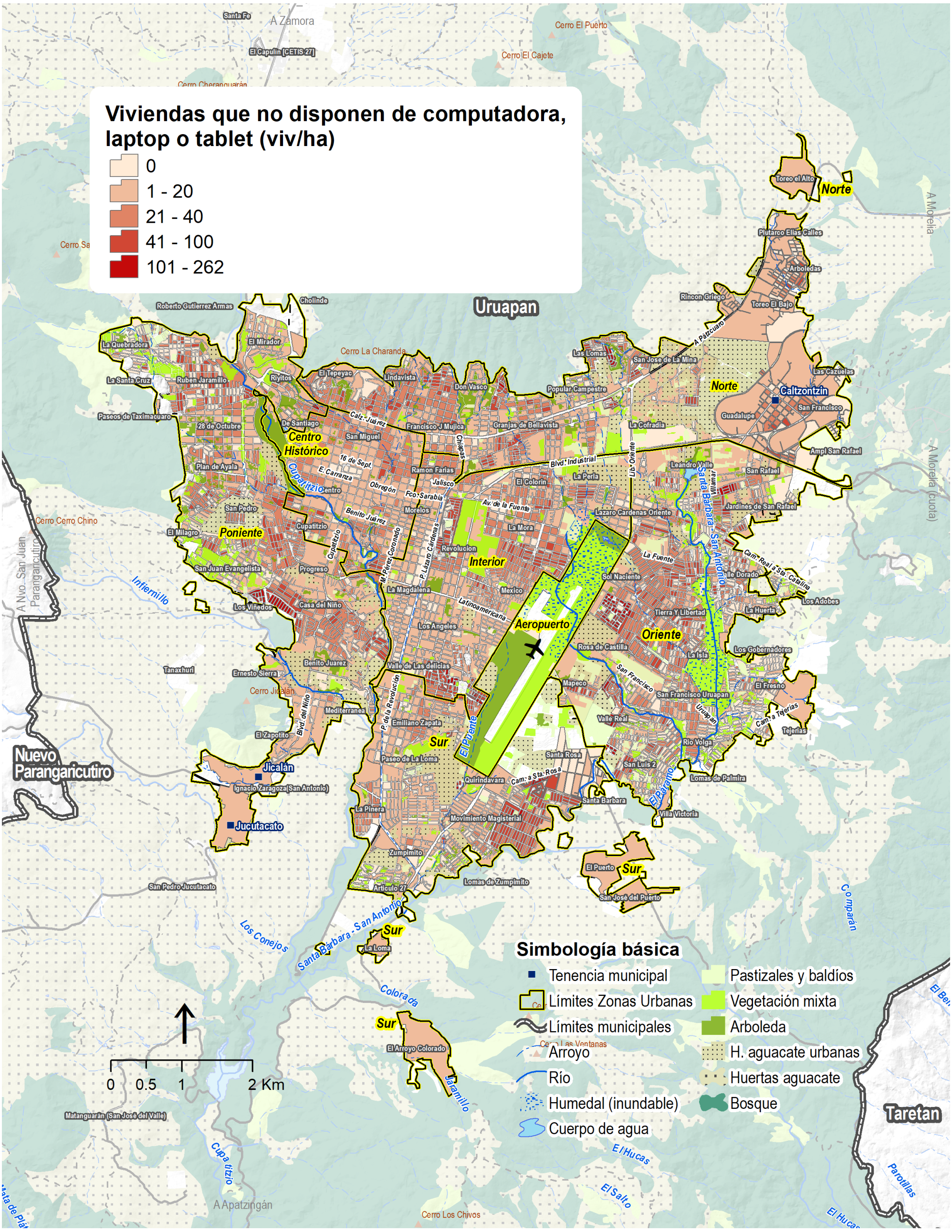

Fuente: Elaboración propia

Mapa 64 Viviendas que no disponen de internet

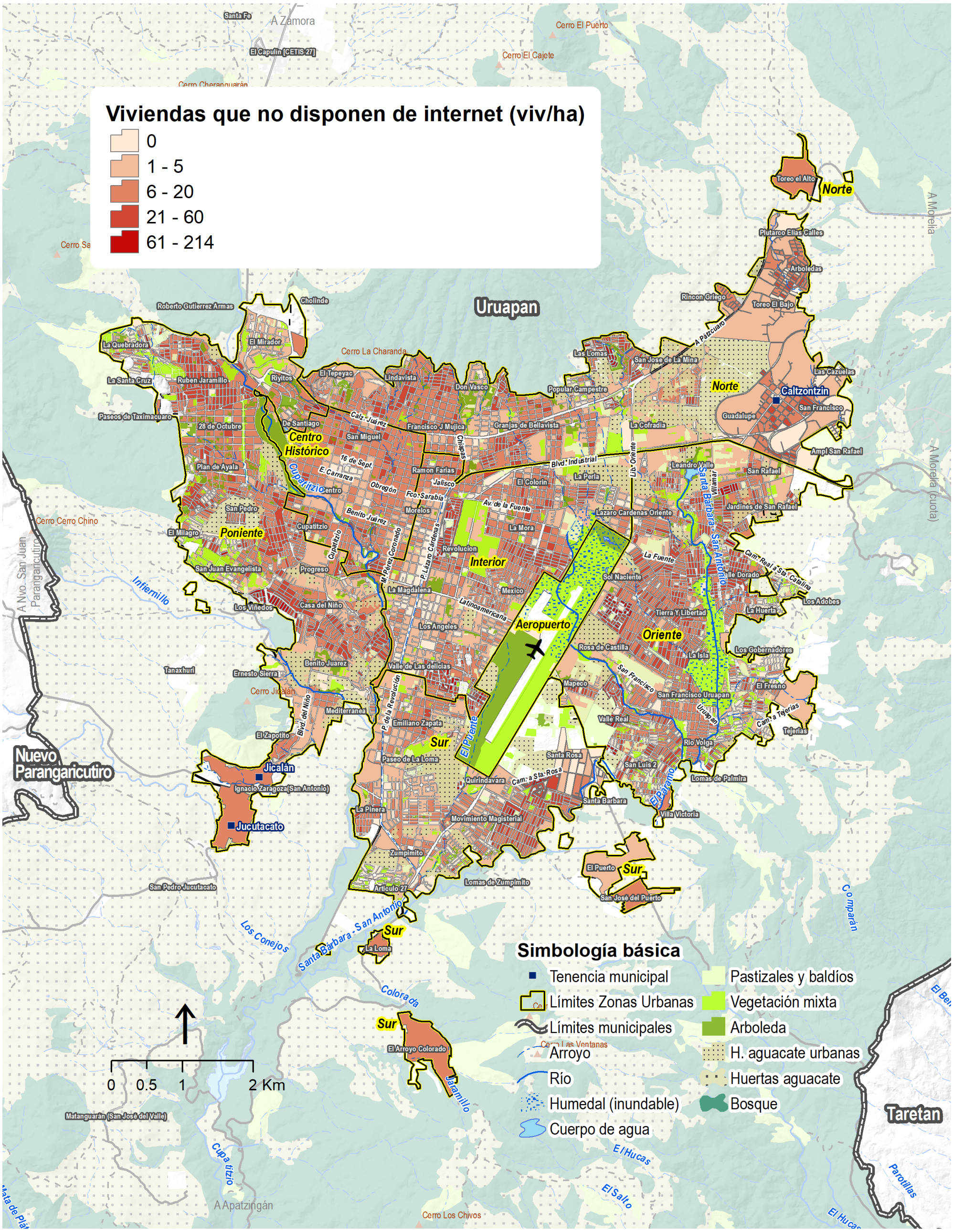

Fuente: Elaboración propia

Mapa 65 Viviendas que disponen de consola de videojuegos

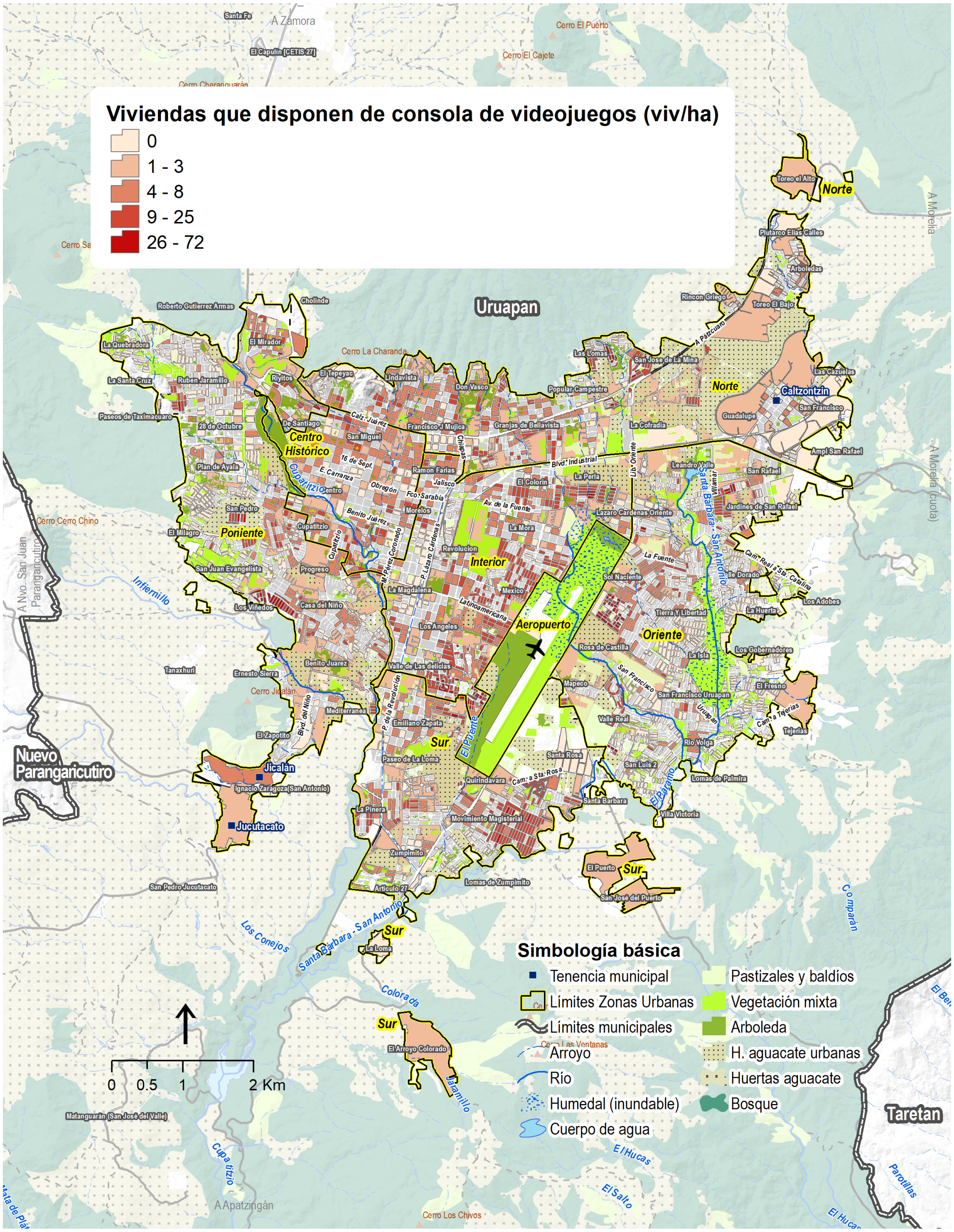

Fuente: Elaboración propia

Mapa 66 Vivienda sin Tecnologías de la Información y de la Comunicación

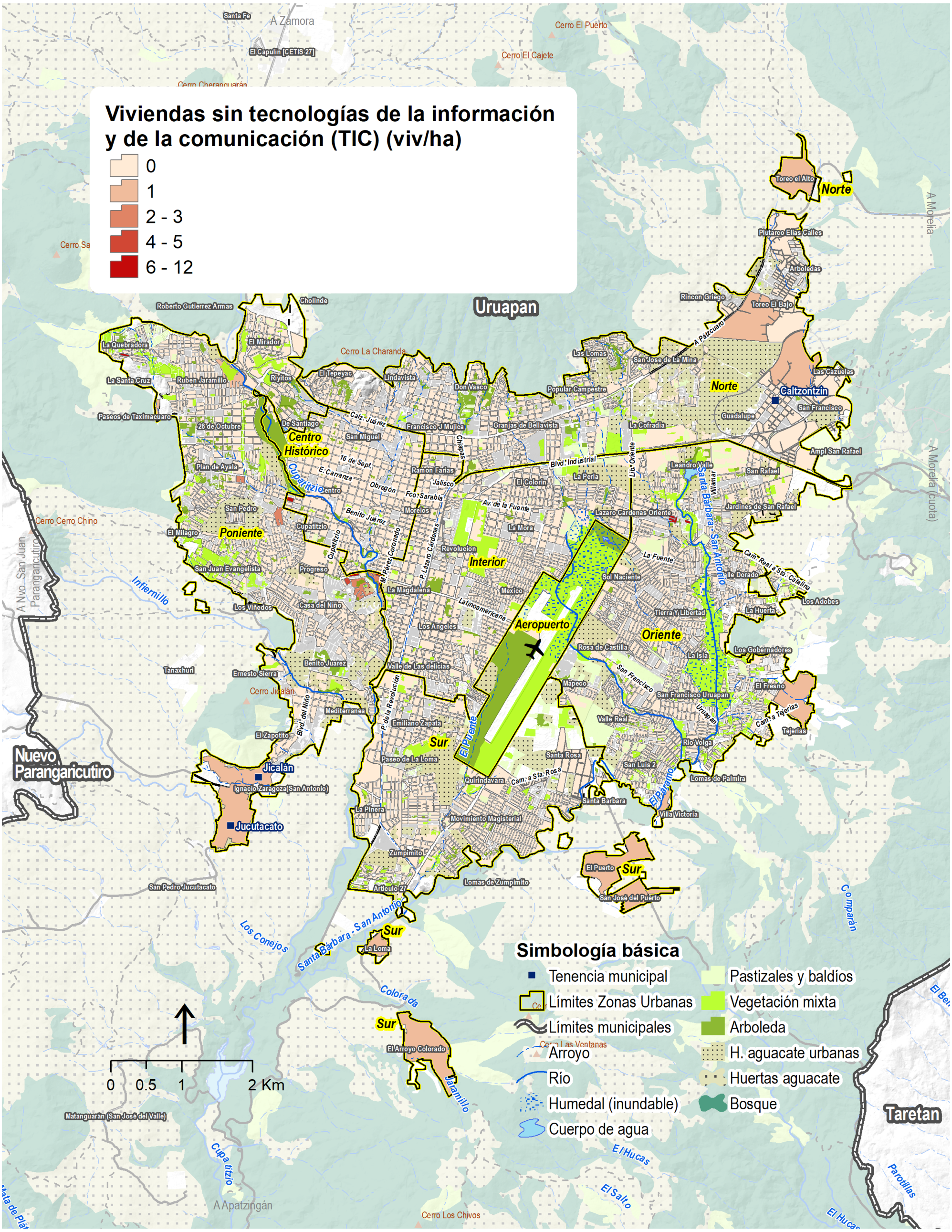

Fuente: Elaboración propia

Mapa 67 Concentración del equipamiento urbano

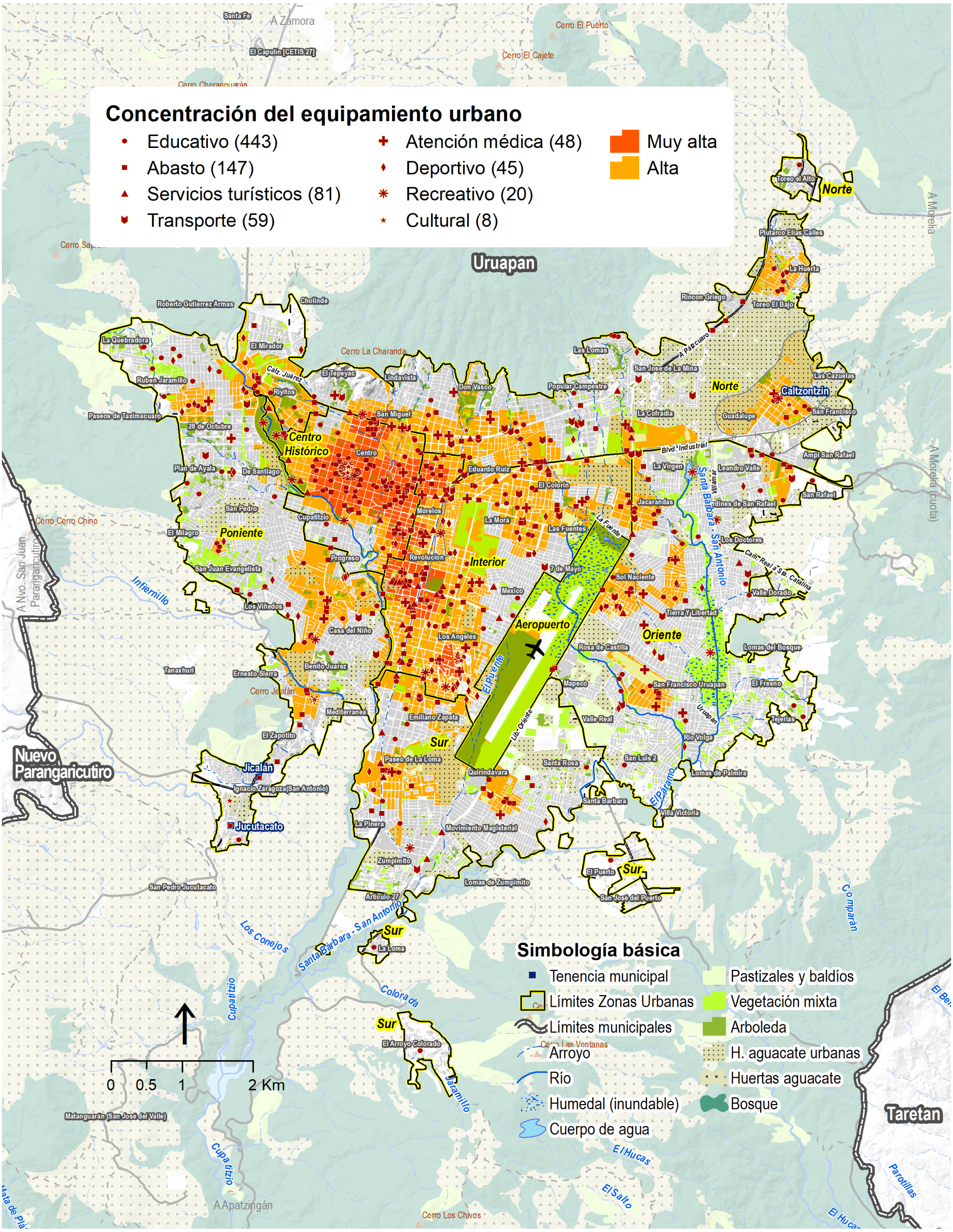

Fuente: Elaboración propia

Mapa 68 Concentración de equipamiento de abasto

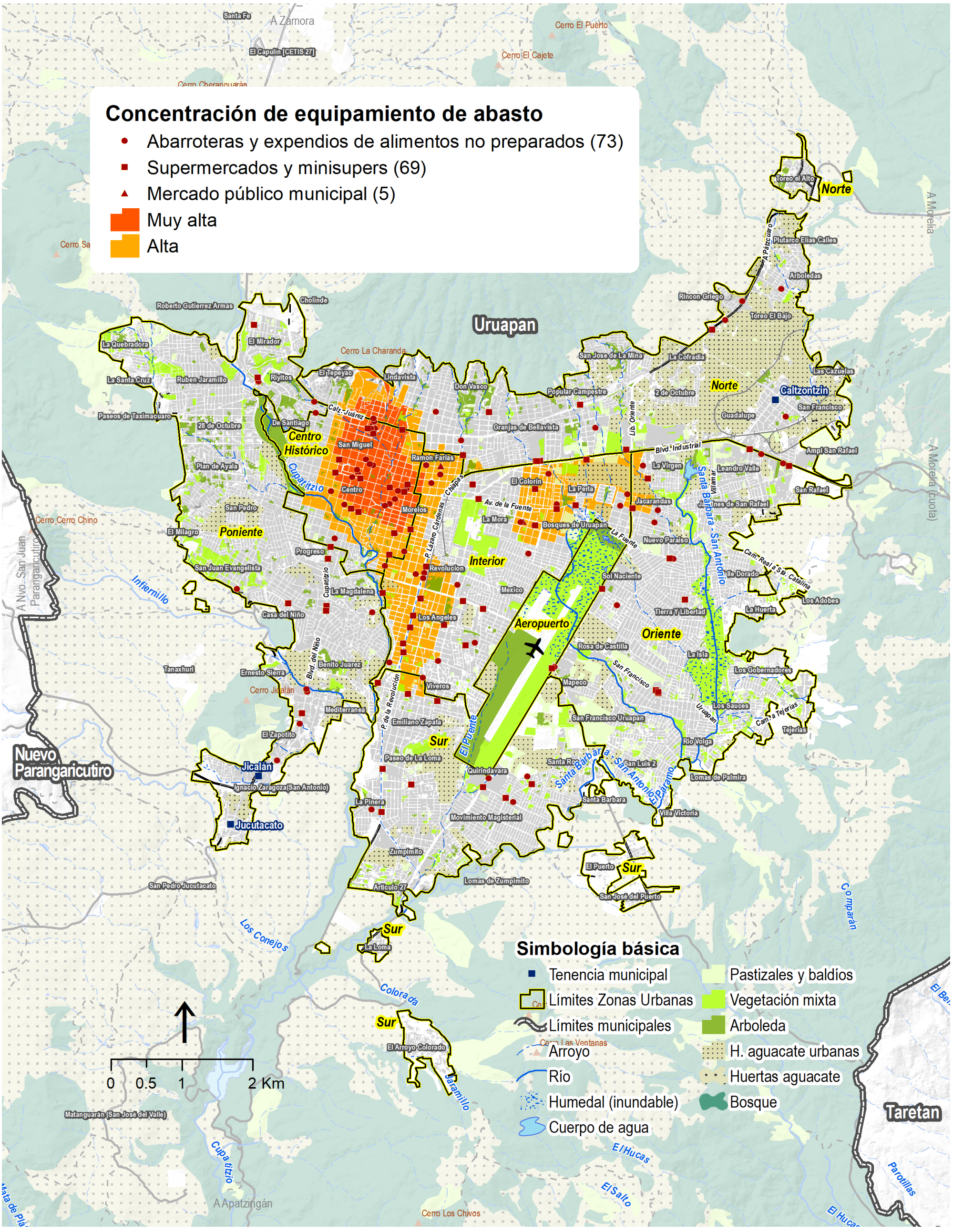

Fuente: Elaboración propia

Mapa 69 Presencia de equipamiento de salud

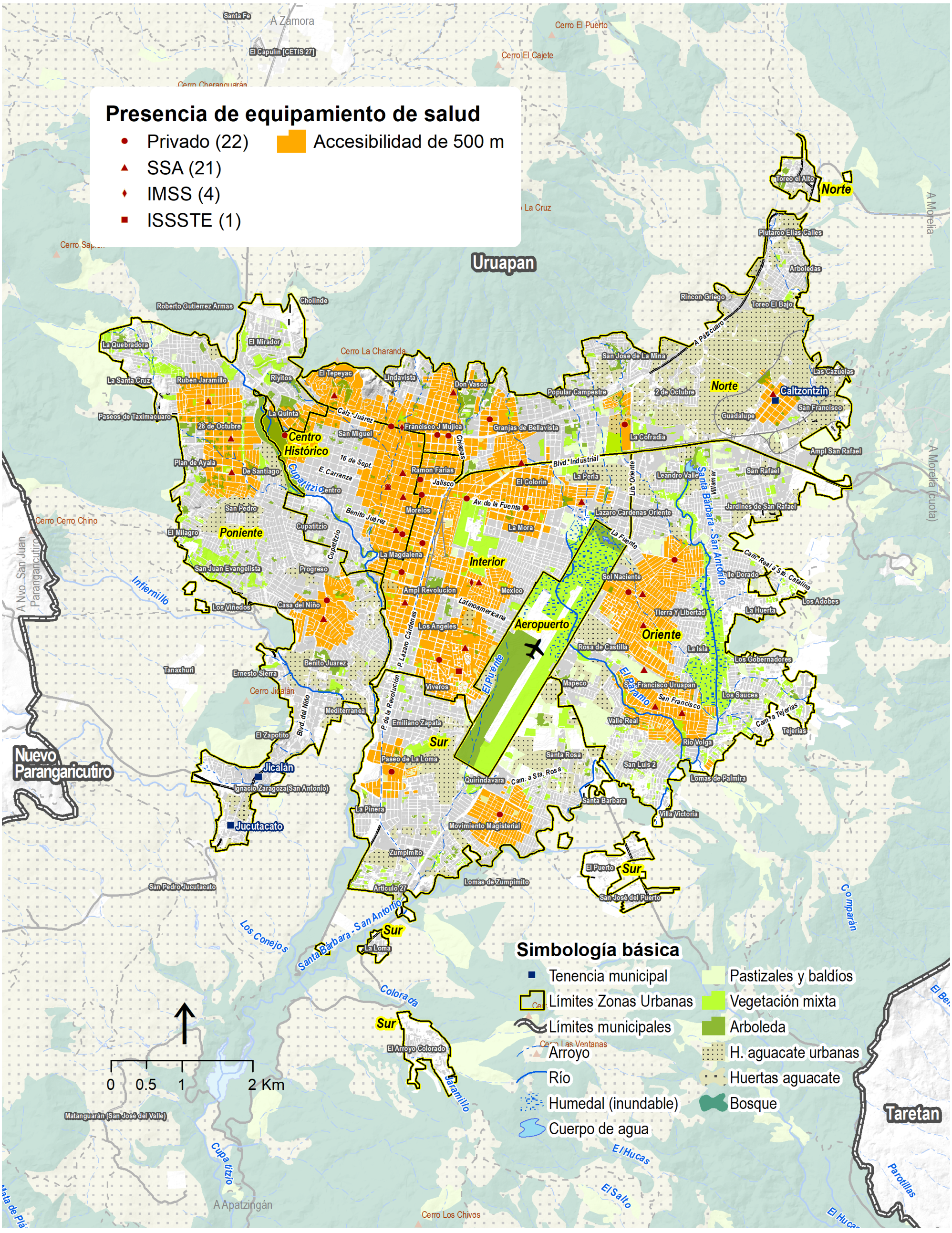

Fuente: Elaboración propia

Mapa 70 Presencia de equipamiento educativo

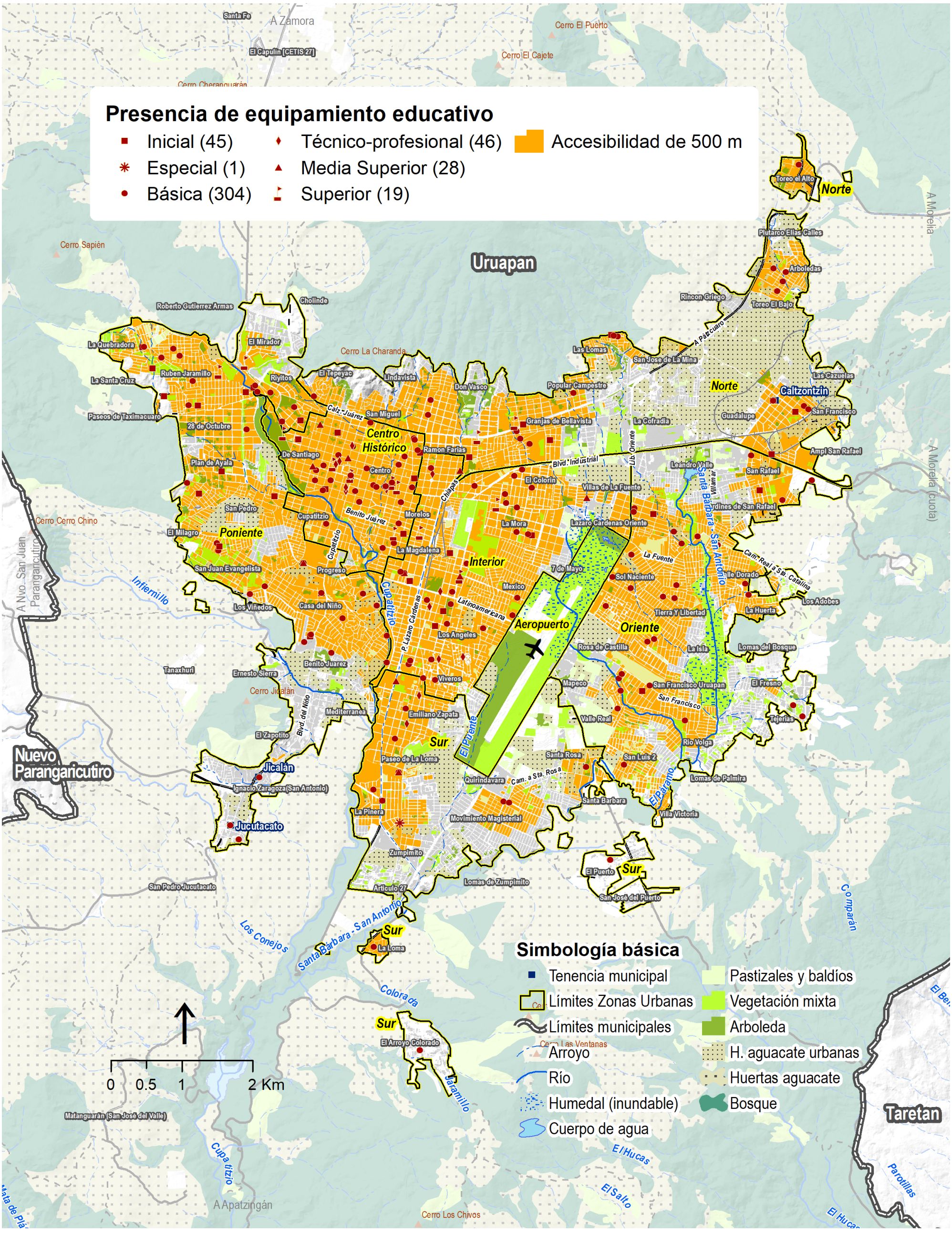

Fuente: Elaboración propia

Mapa 71 Presencia de equipamiento público deportivo

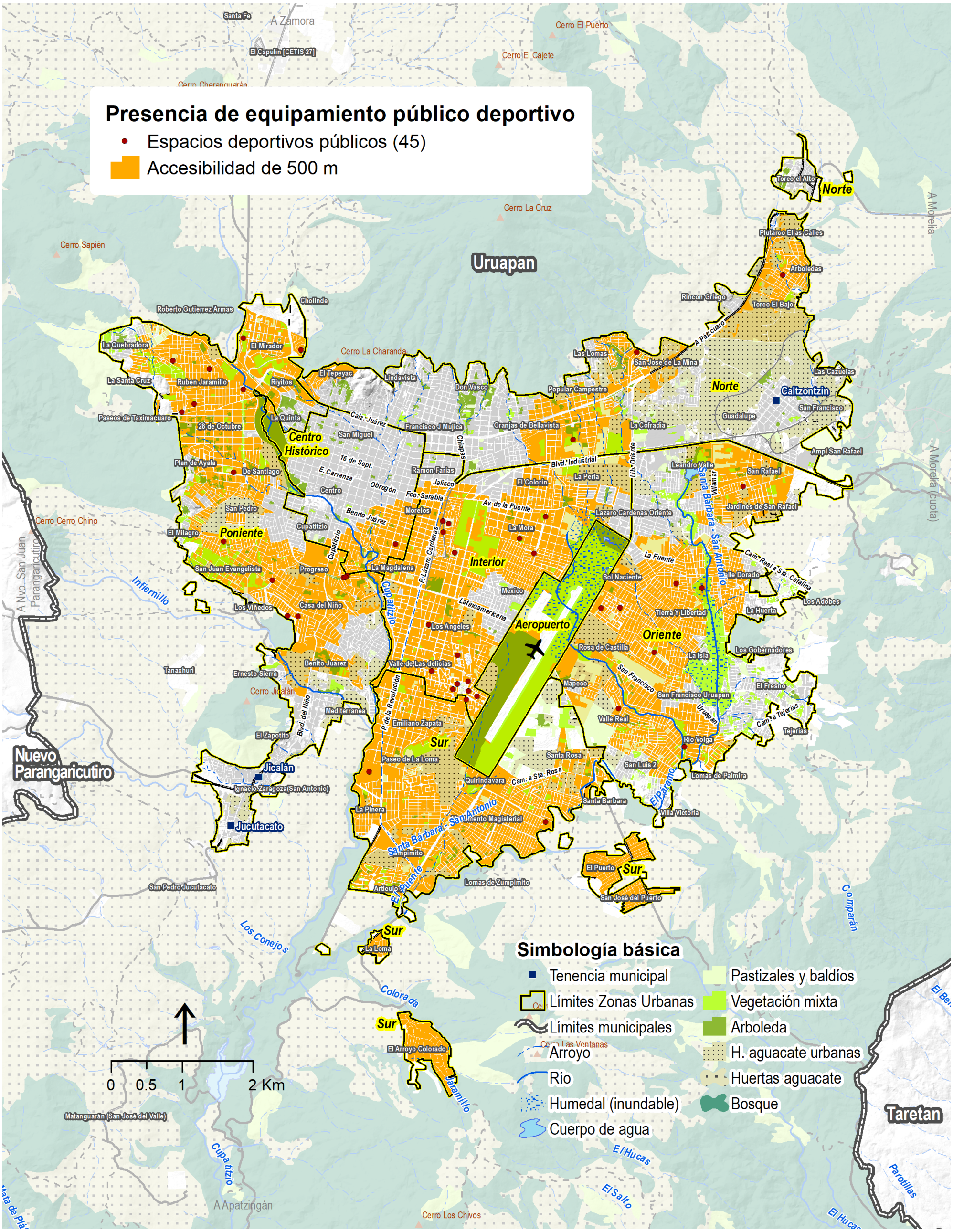

Fuente: Elaboración propia

Mapa 72 Presencia de equipamiento recreativo

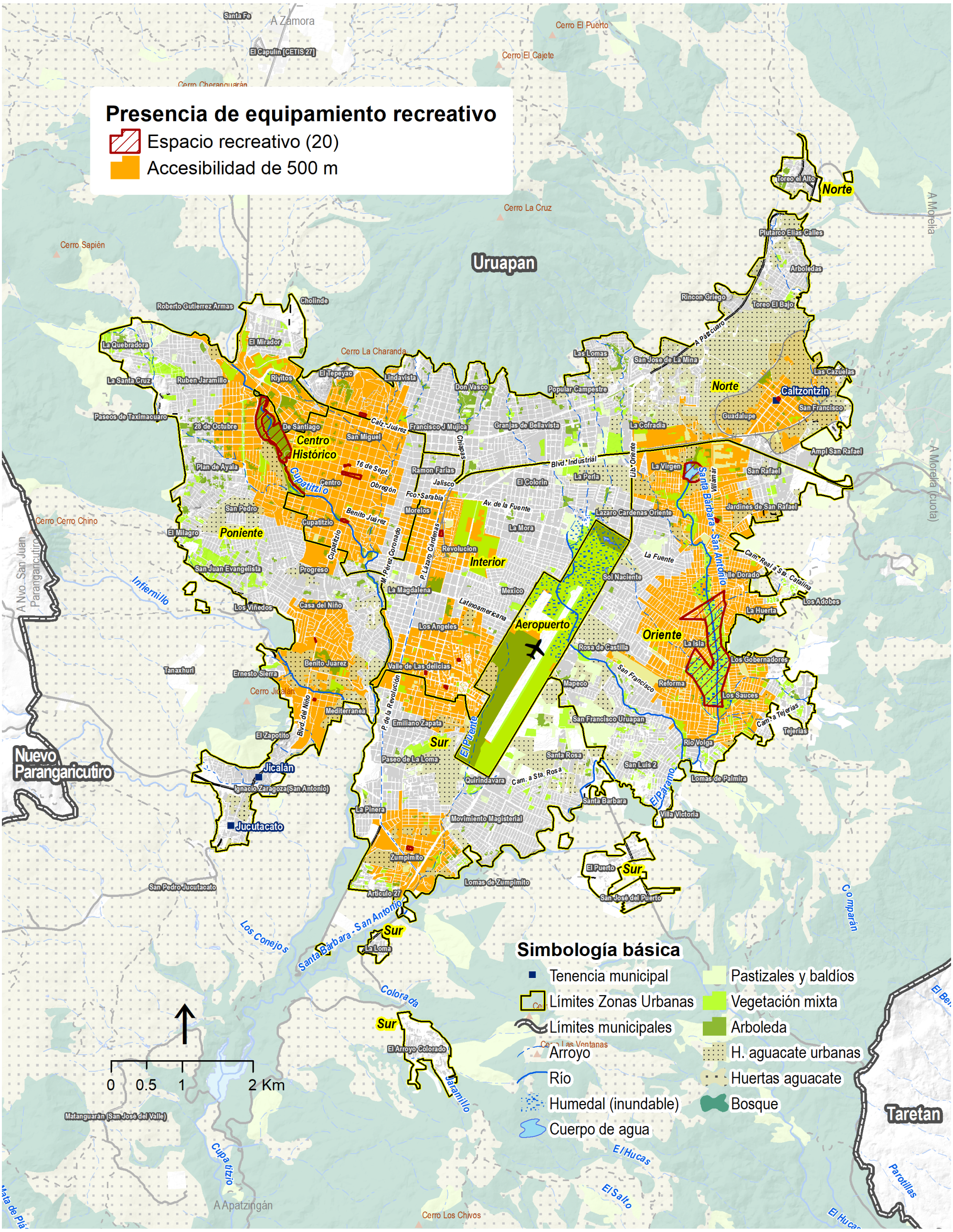

Fuente: Elaboración propia

Mapa 73 Presencia de equipamiento cultural

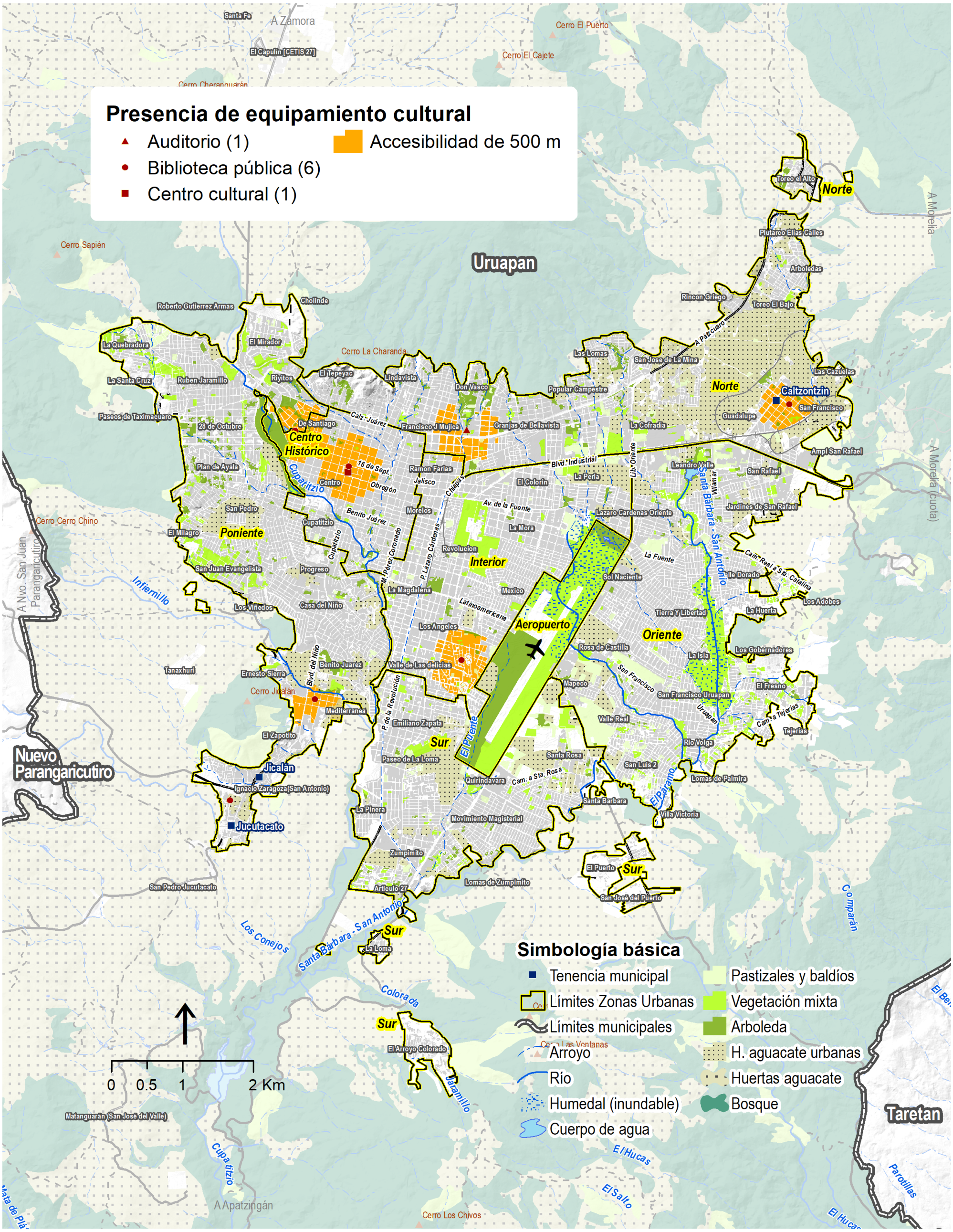

Fuente: Elaboración propia

Mapa 74 Presencia de equipamiento turístico

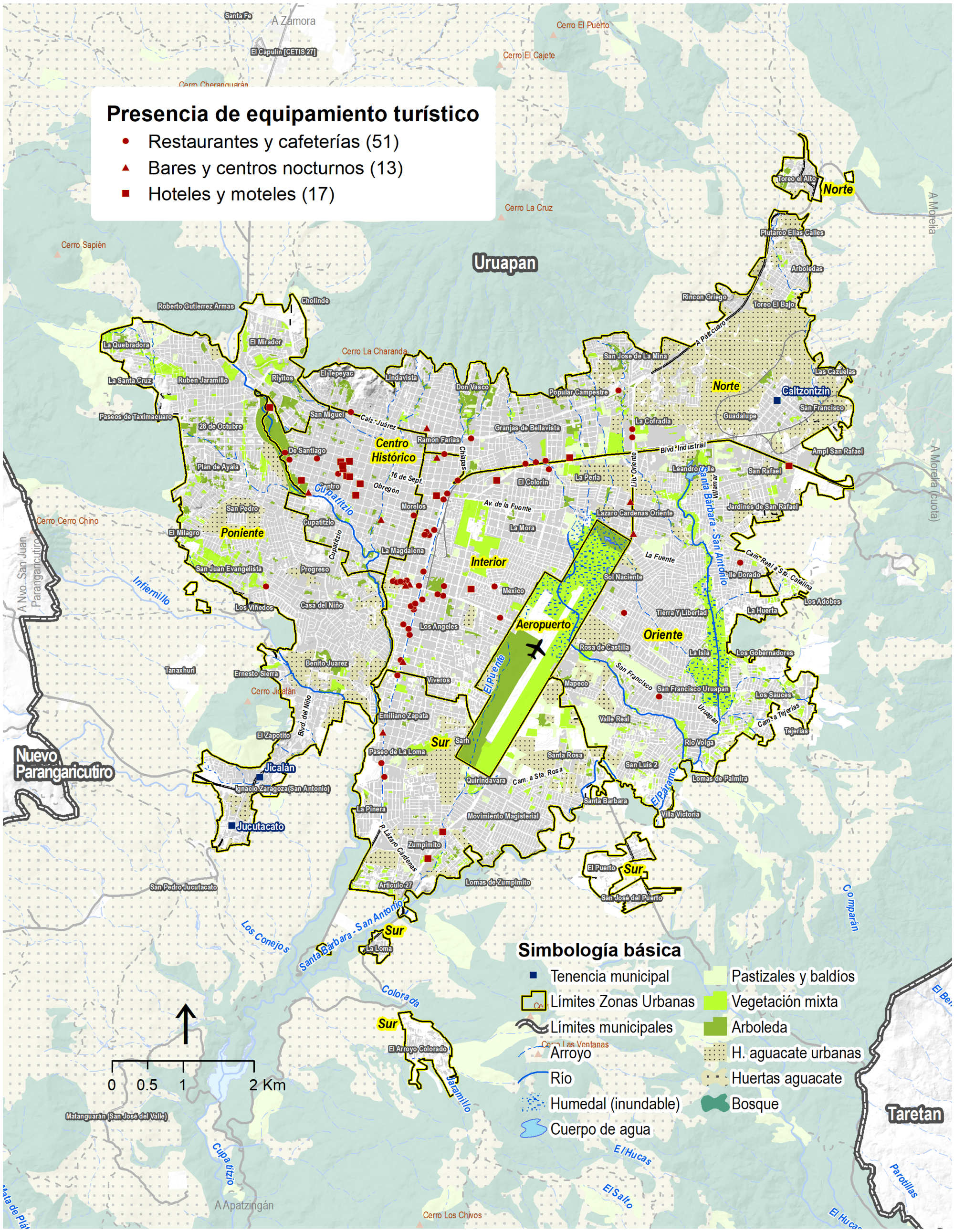

Fuente: Elaboración propia

Mapa 75 Presencia de equipamiento de transporte

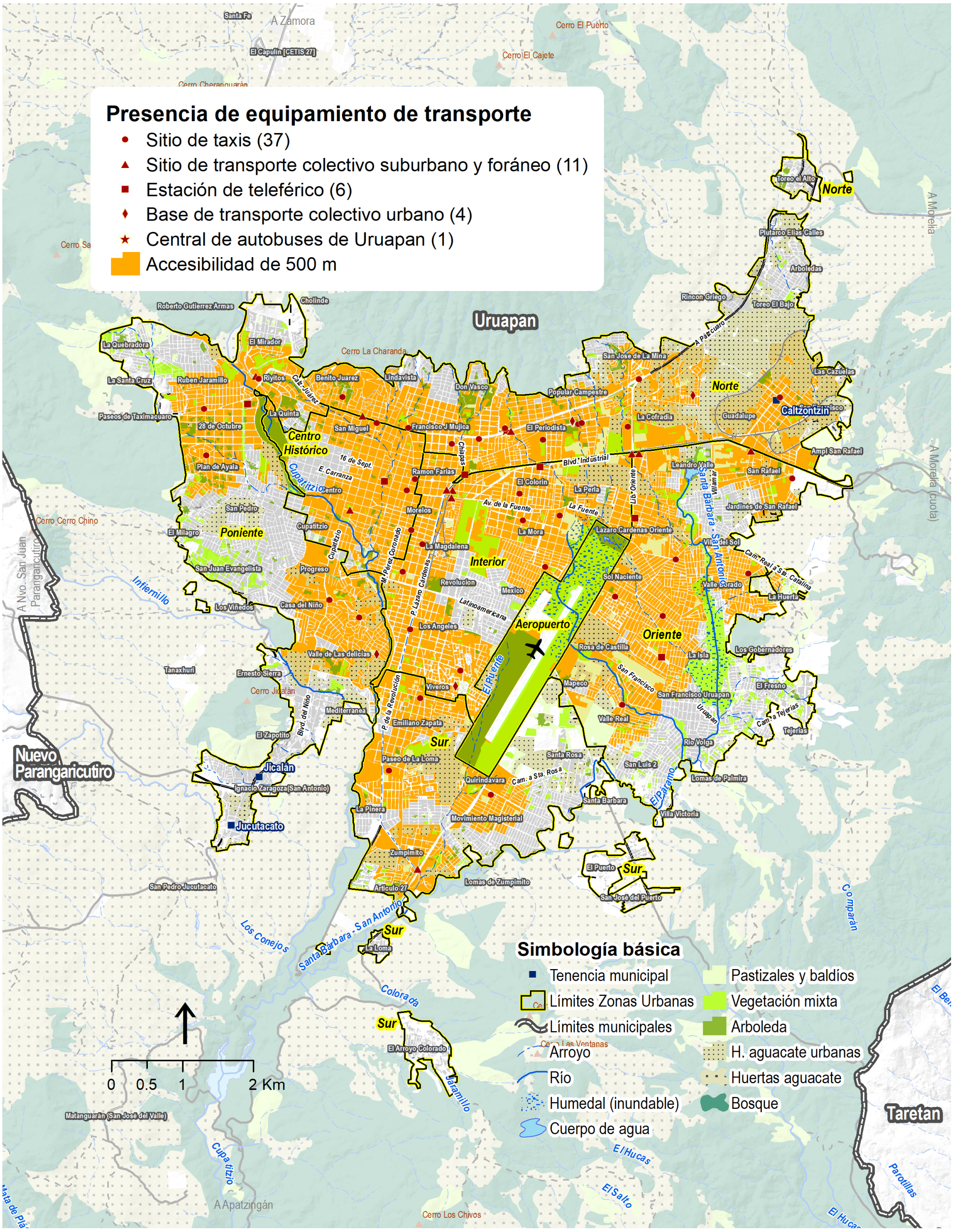

Fuente: Elaboración propia

Mapa 76 Carencia de recubrimiento de la calle

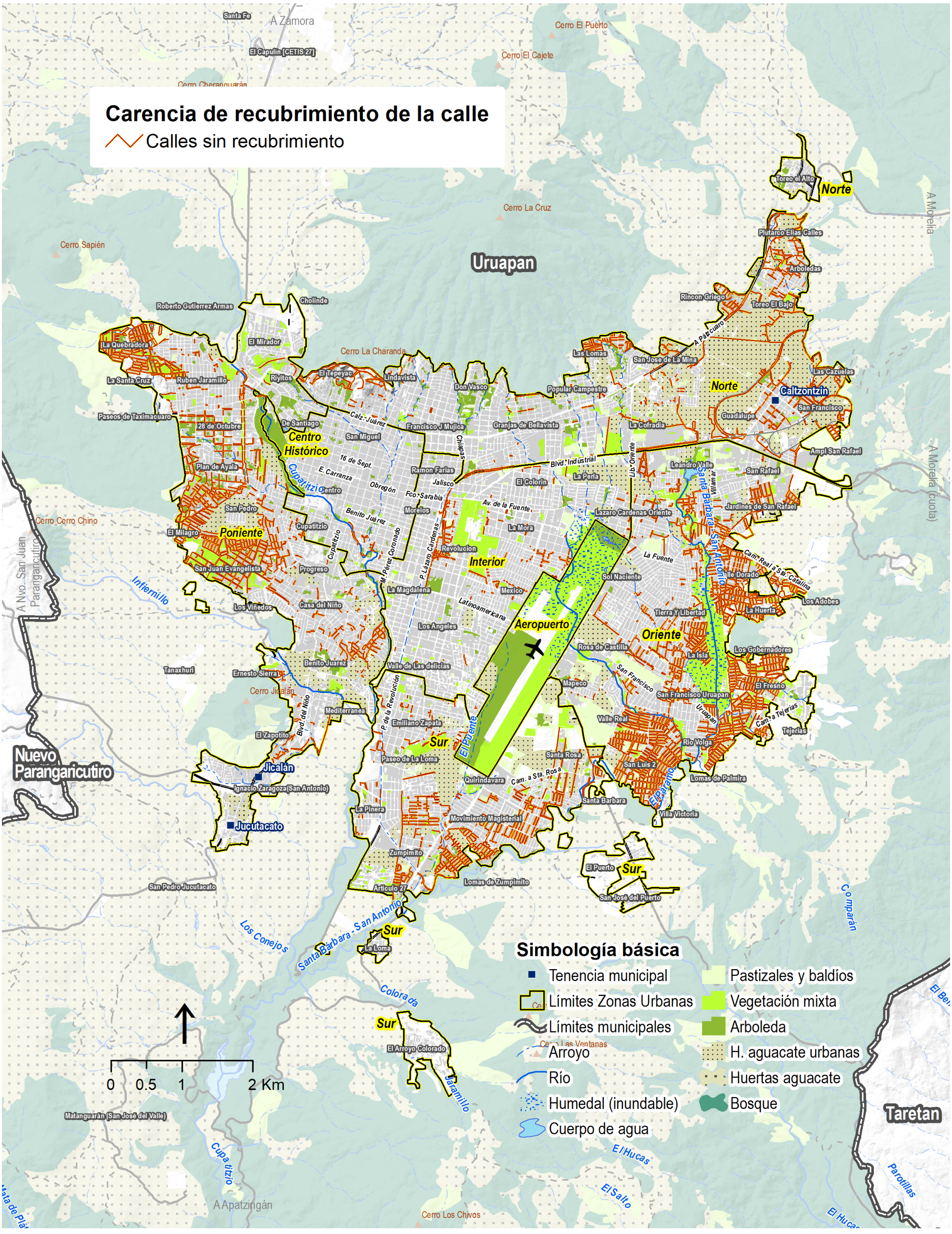

Fuente: Elaboración propia

Mapa 77 Carencia de banquetas

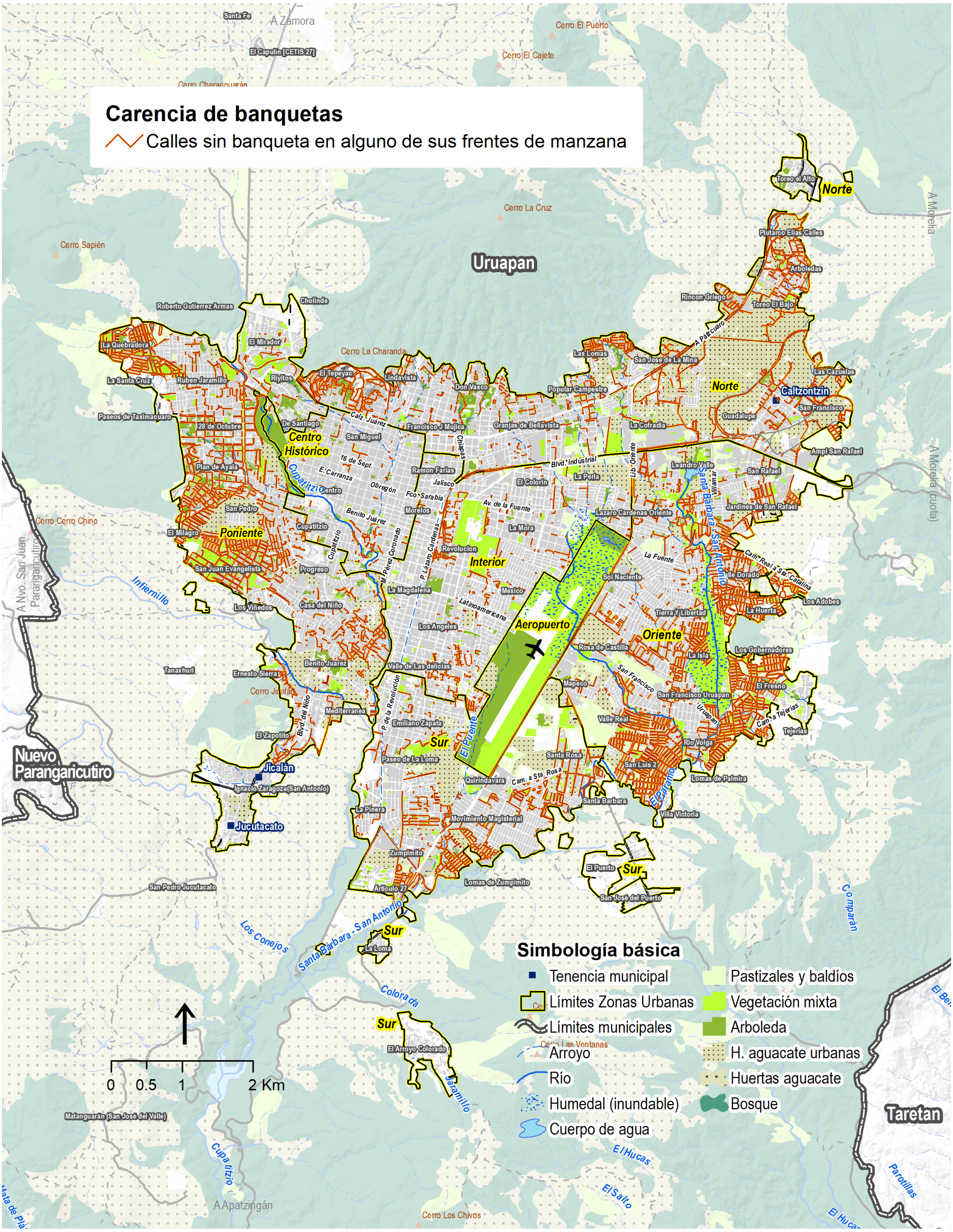

Fuente: Elaboración propia

Mapa 78 Presencia de rampa para silla de ruedas y accesibilidad

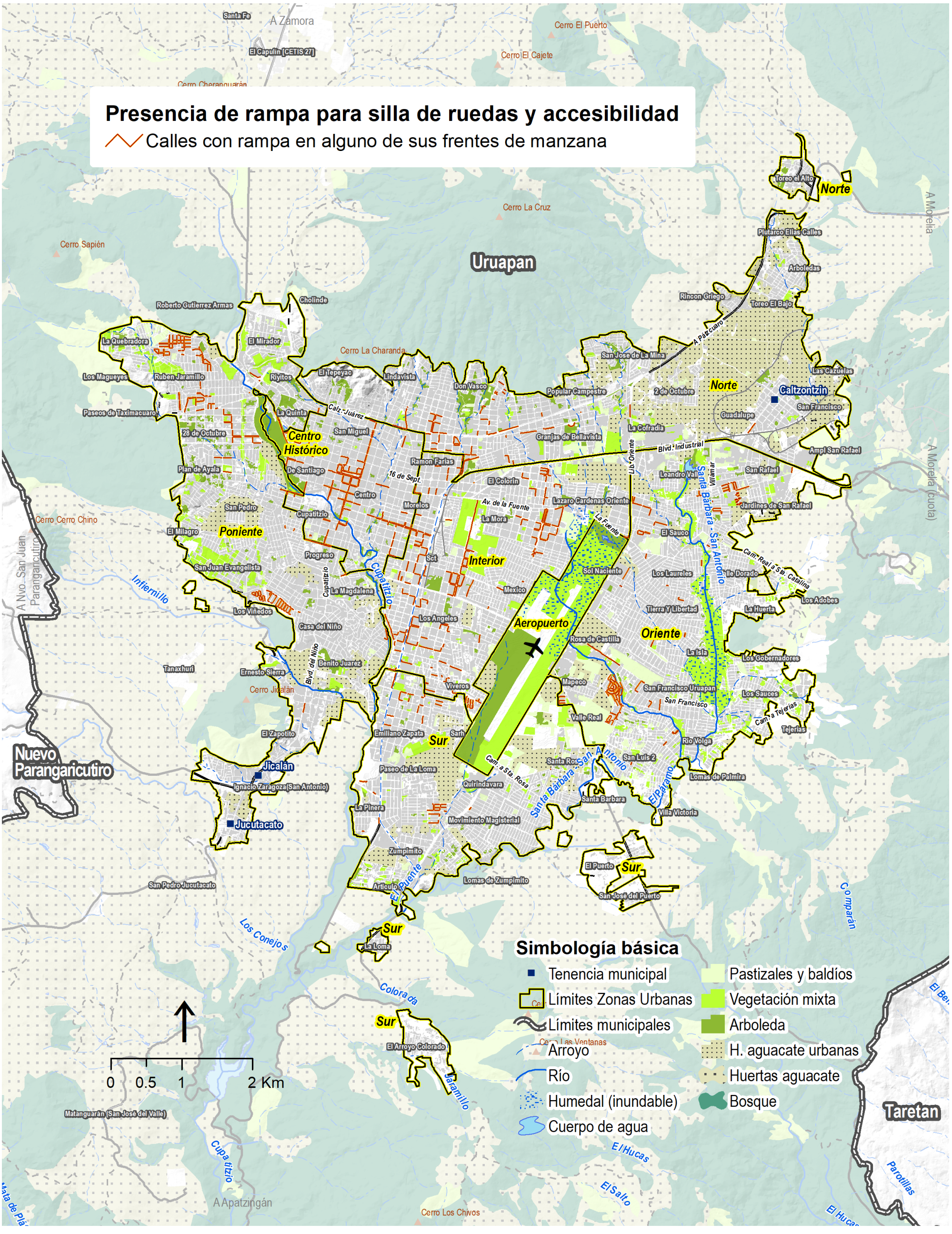

Fuente: Elaboración propia

Mapa 79 Presencia de ciclovía o ciclocarril

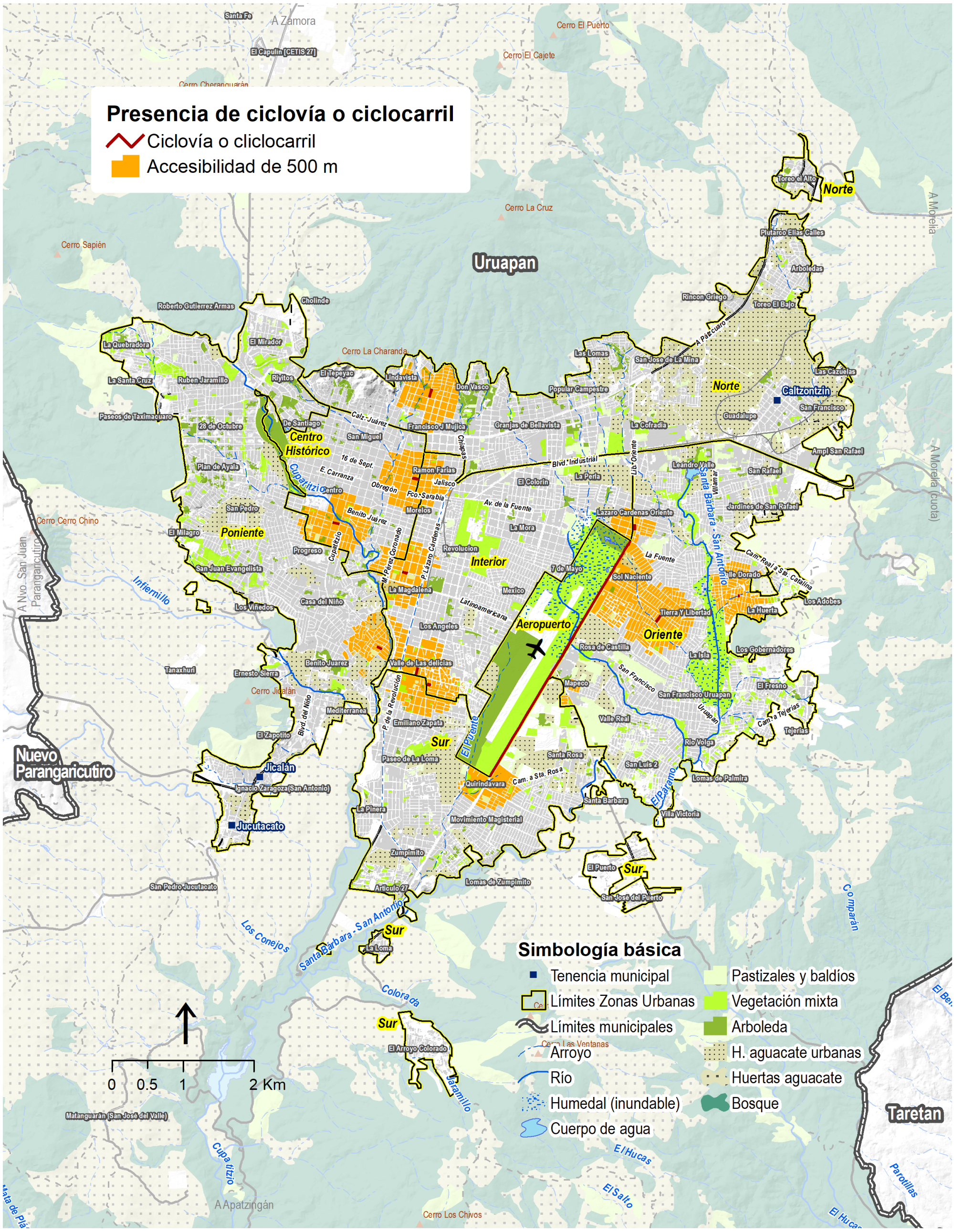

Fuente: Elaboración propia

Mapa 80 Presencia de alumbrado público

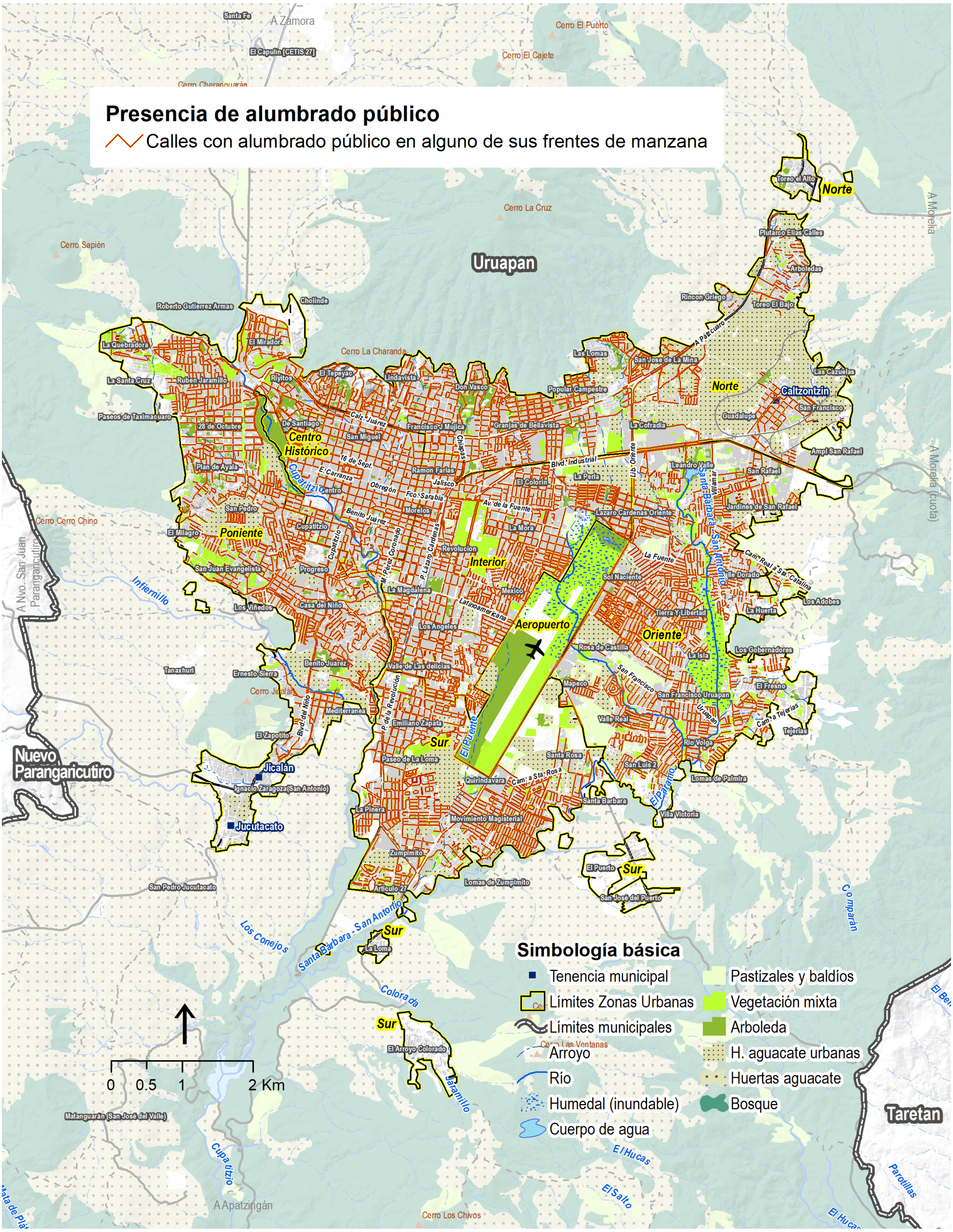

Fuente: Elaboración propia

Mapa 81 Presencia de semáforo peatonal

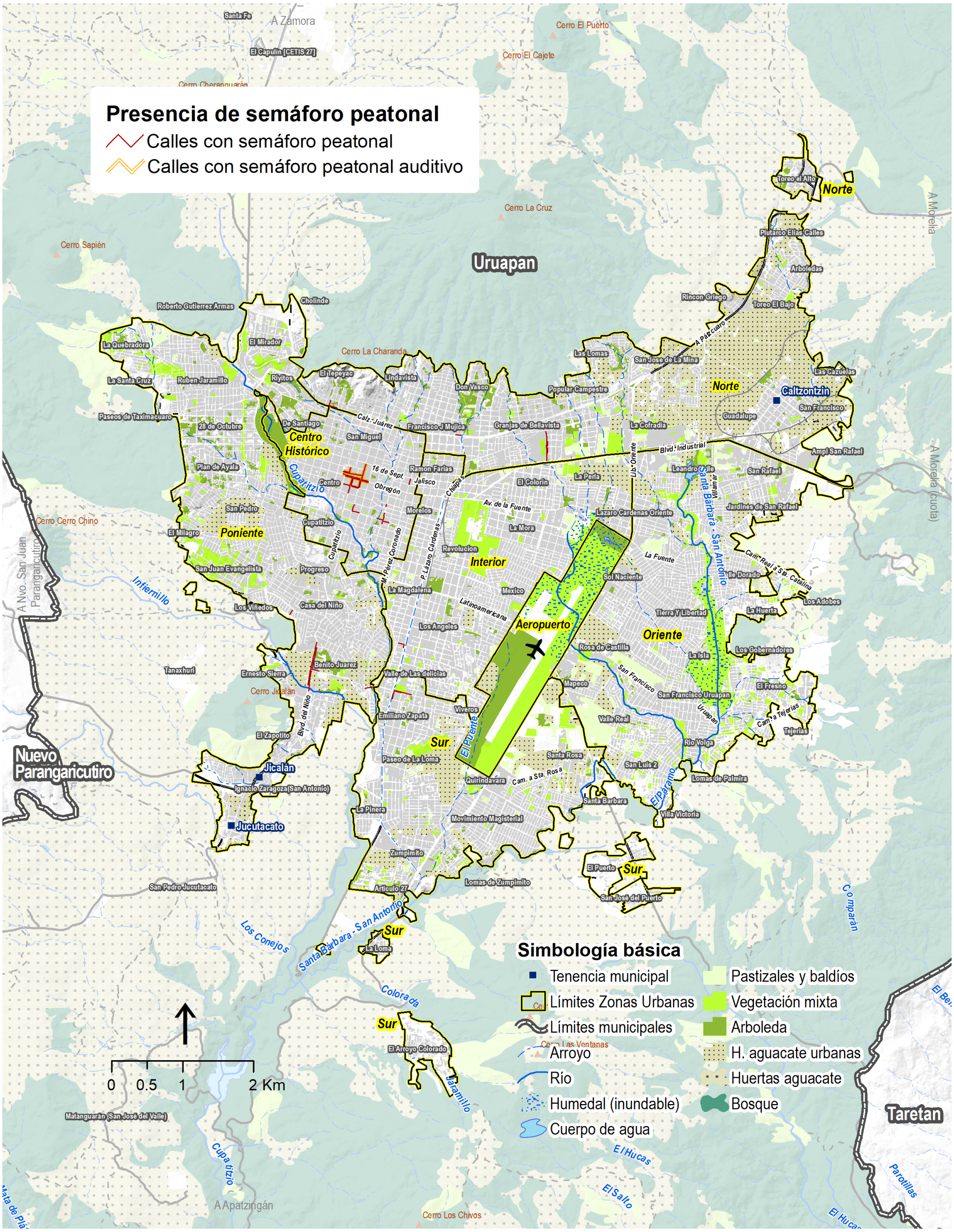

Fuente: Elaboración propia

Mapa 82 Presencia de parada de transporte público

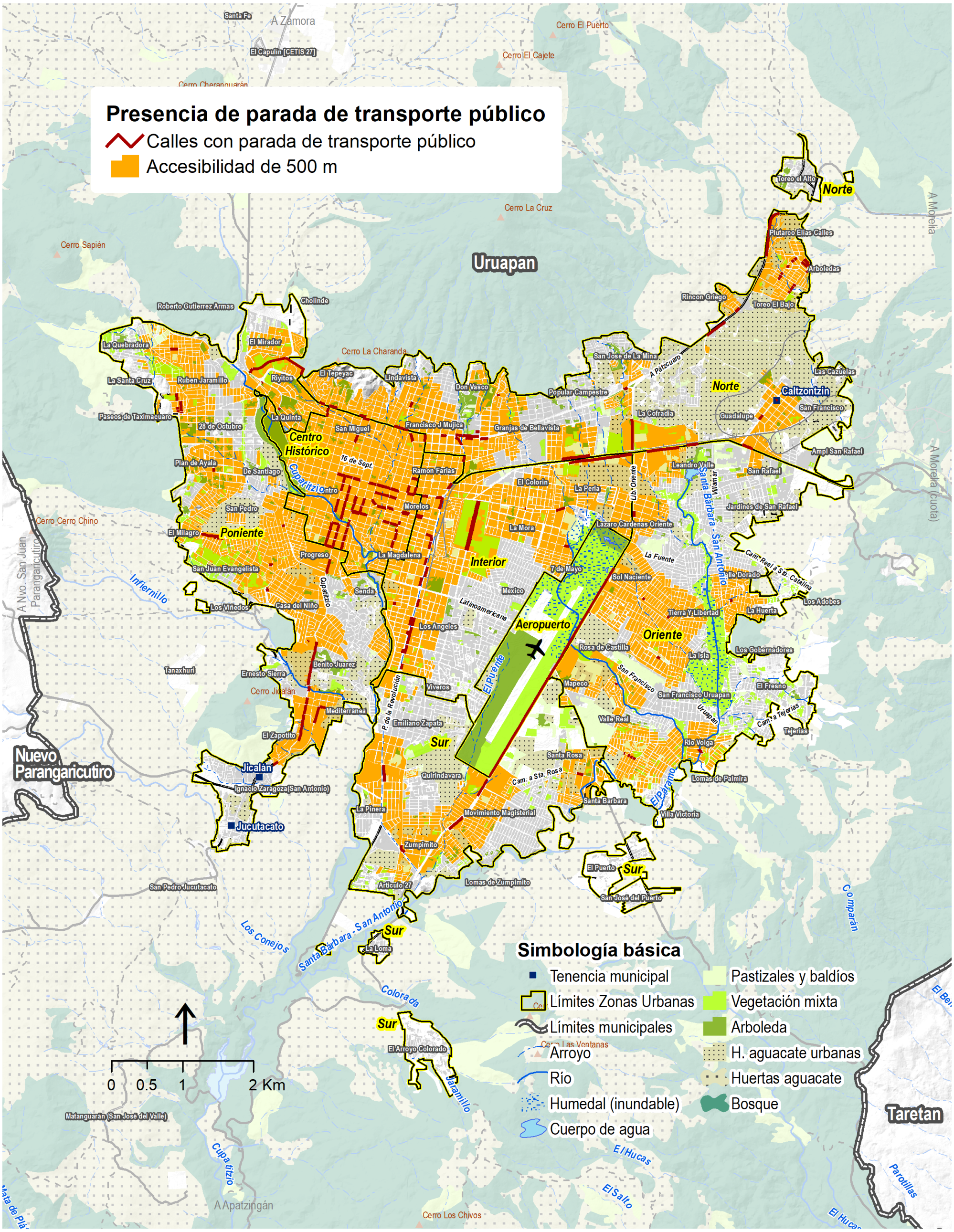

Fuente: Elaboración propia

Mapa 83 Presencia de bicipuerto

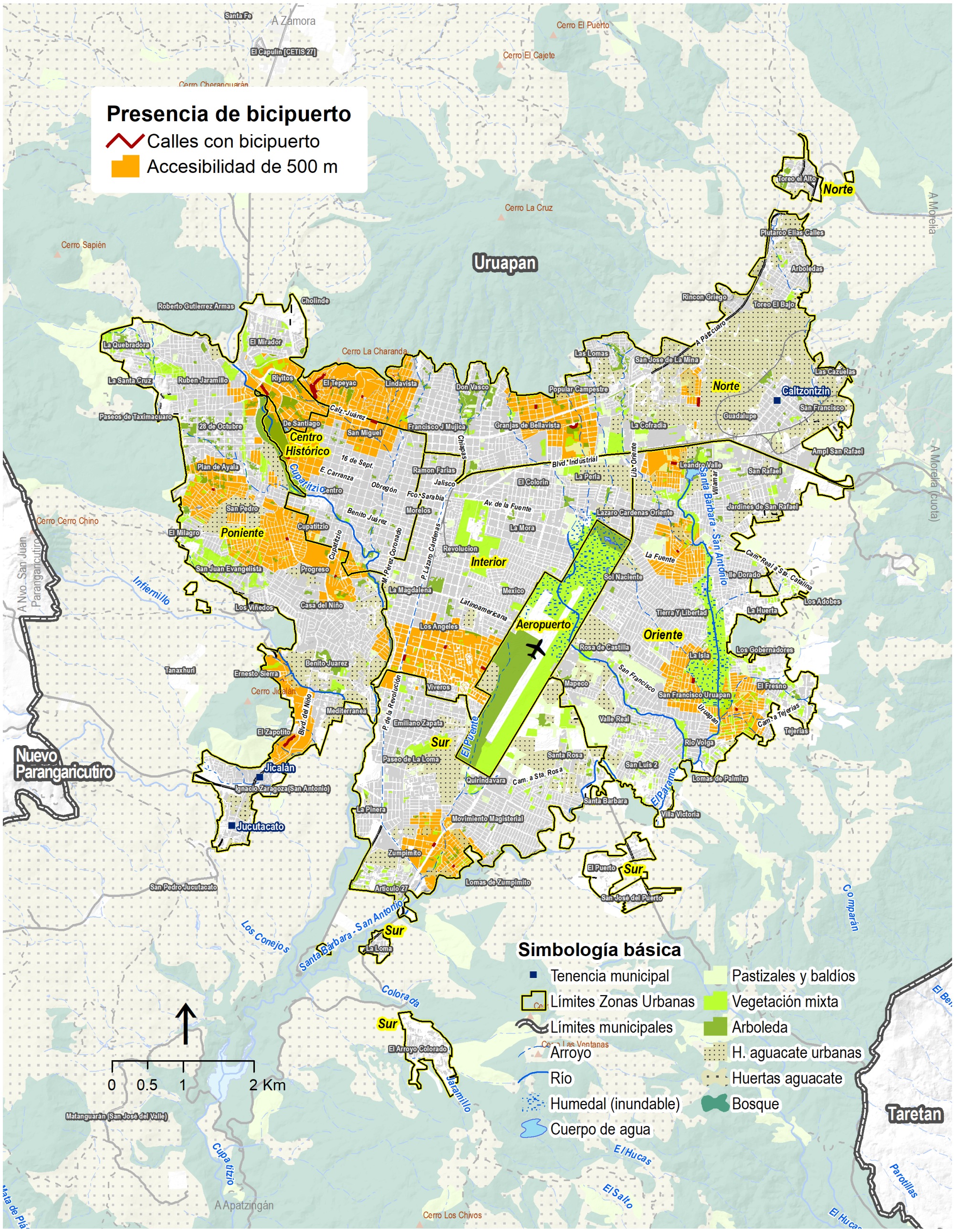

Fuente: Elaboración propia

Mapa 84 Presencia de arbolado

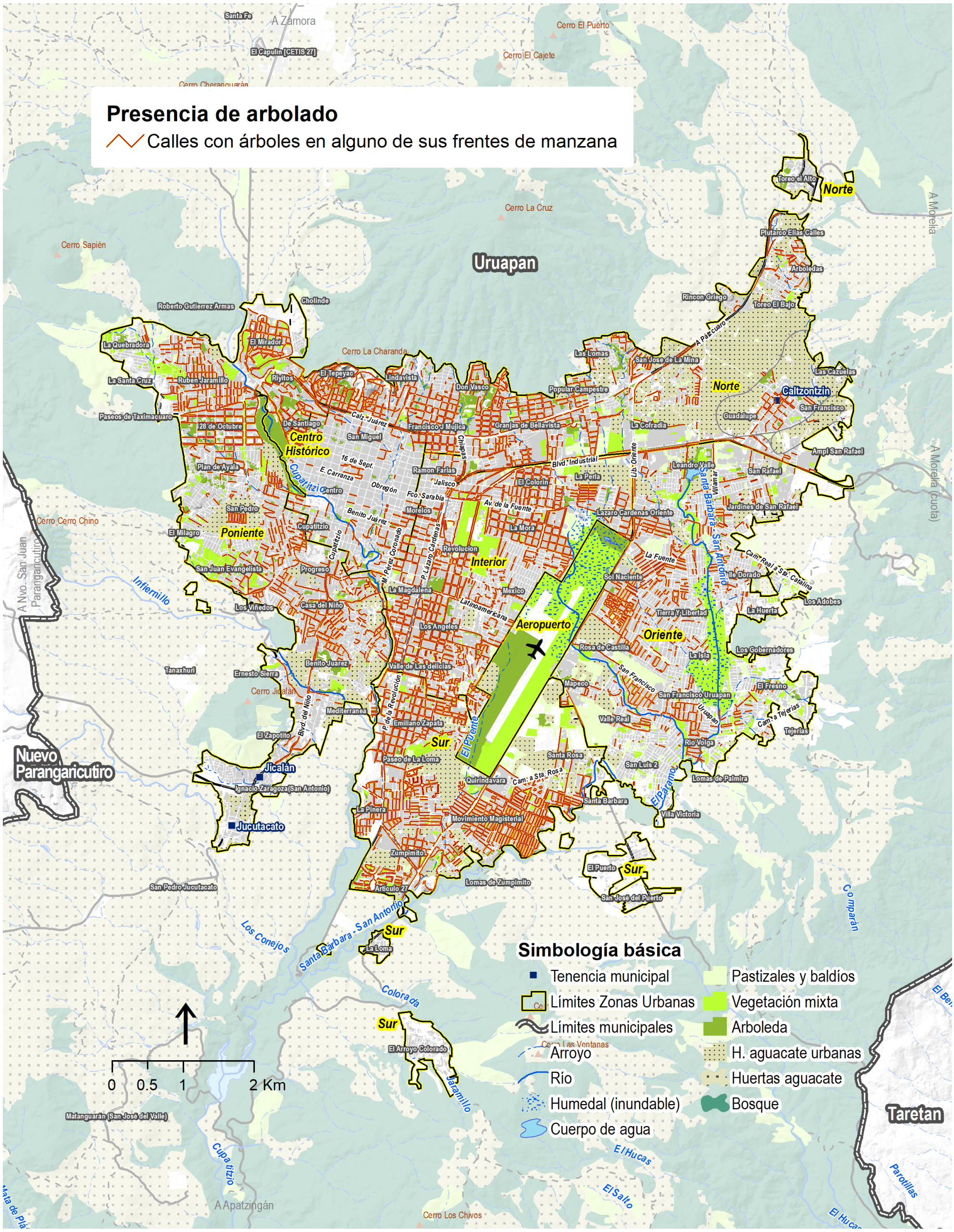

Fuente: Elaboración propia

Mapa 85 Concentración de accidentes de tránsito 2022

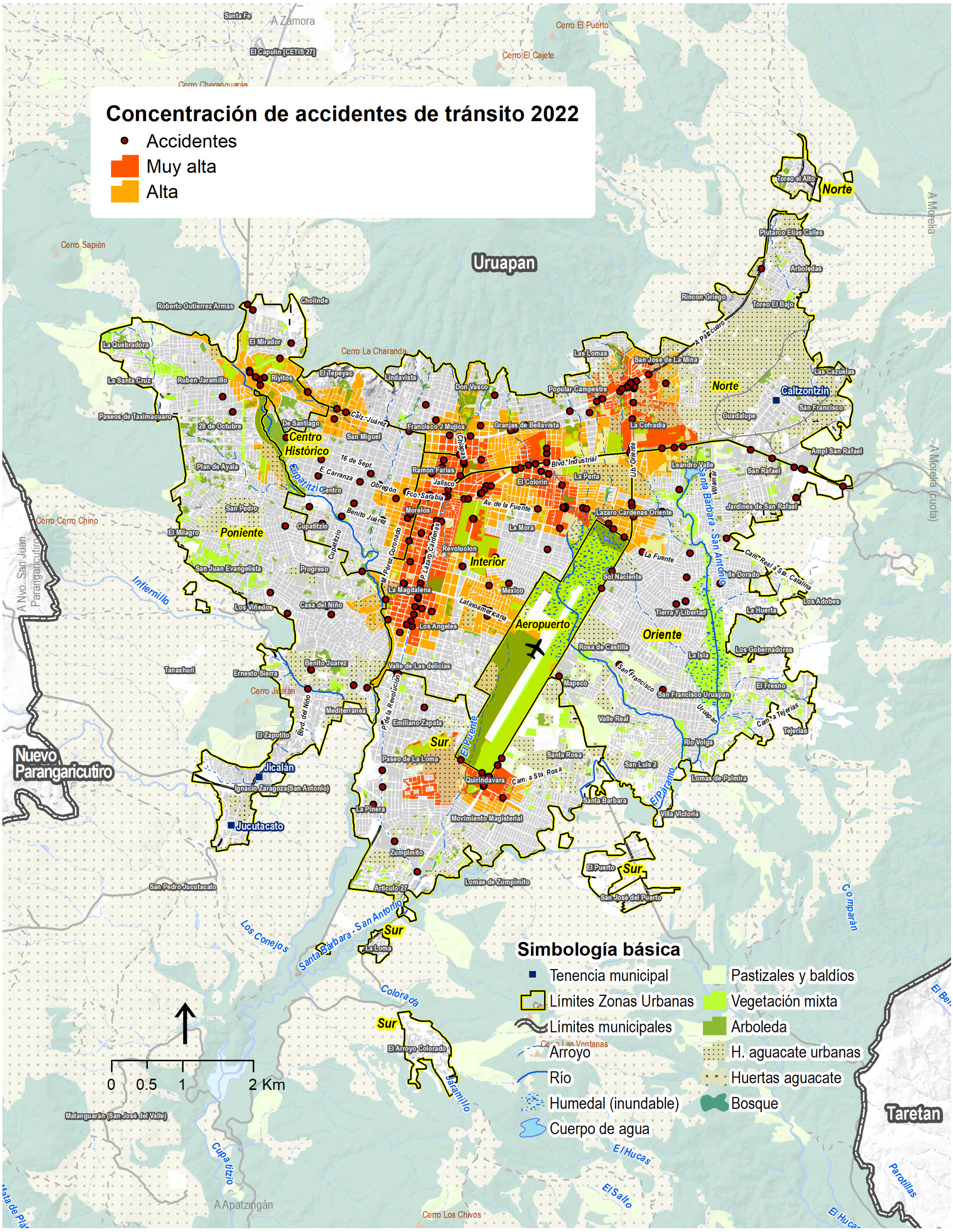

Fuente: Elaboración propia

Mapa 86 Influencia directa del teleférico

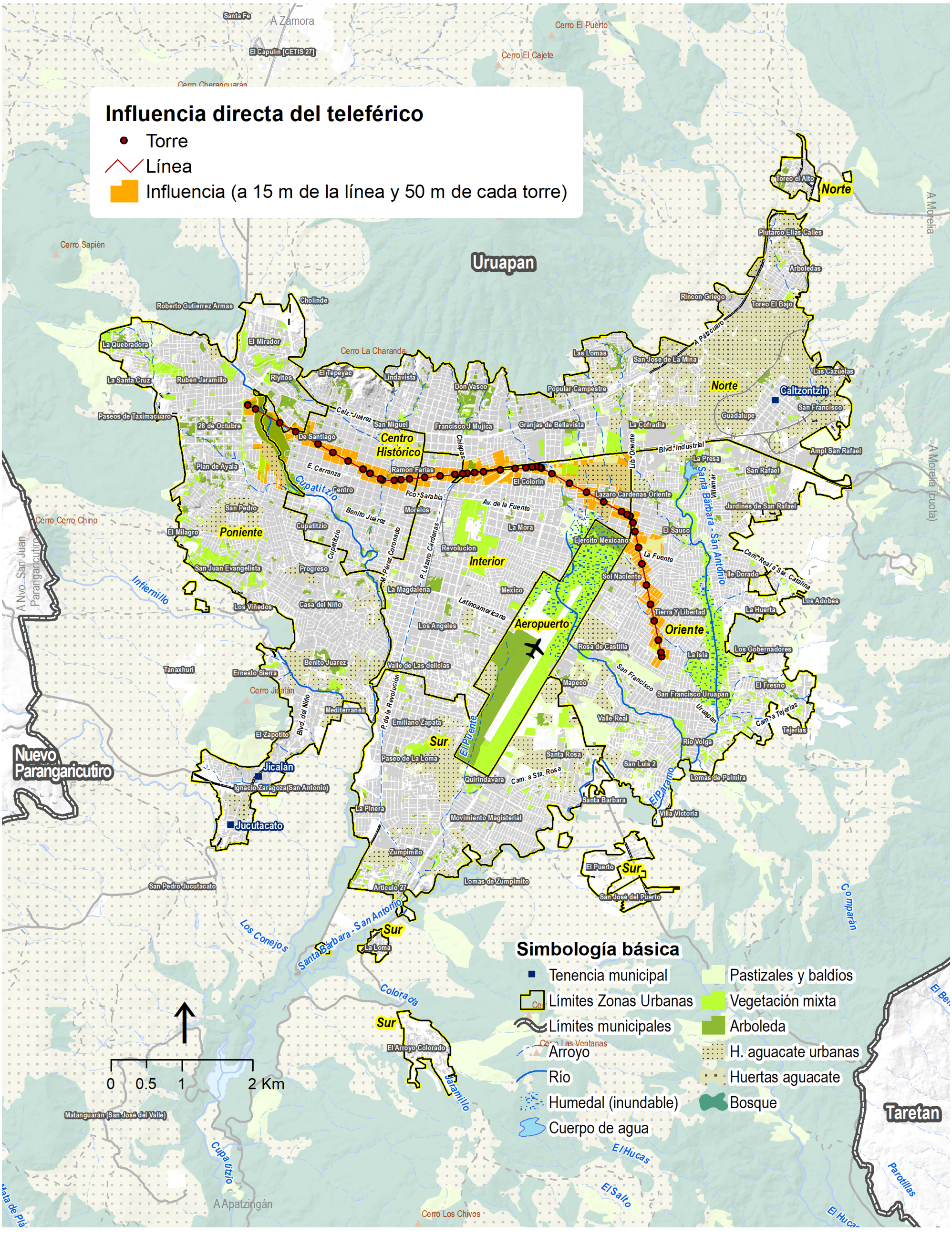

Fuente: Elaboración propia

ONU HABITAT
POR UN MEJOR FUTURO URBANO

INFONAVIT 50 AÑOS

IMPLAN URUAPAN

