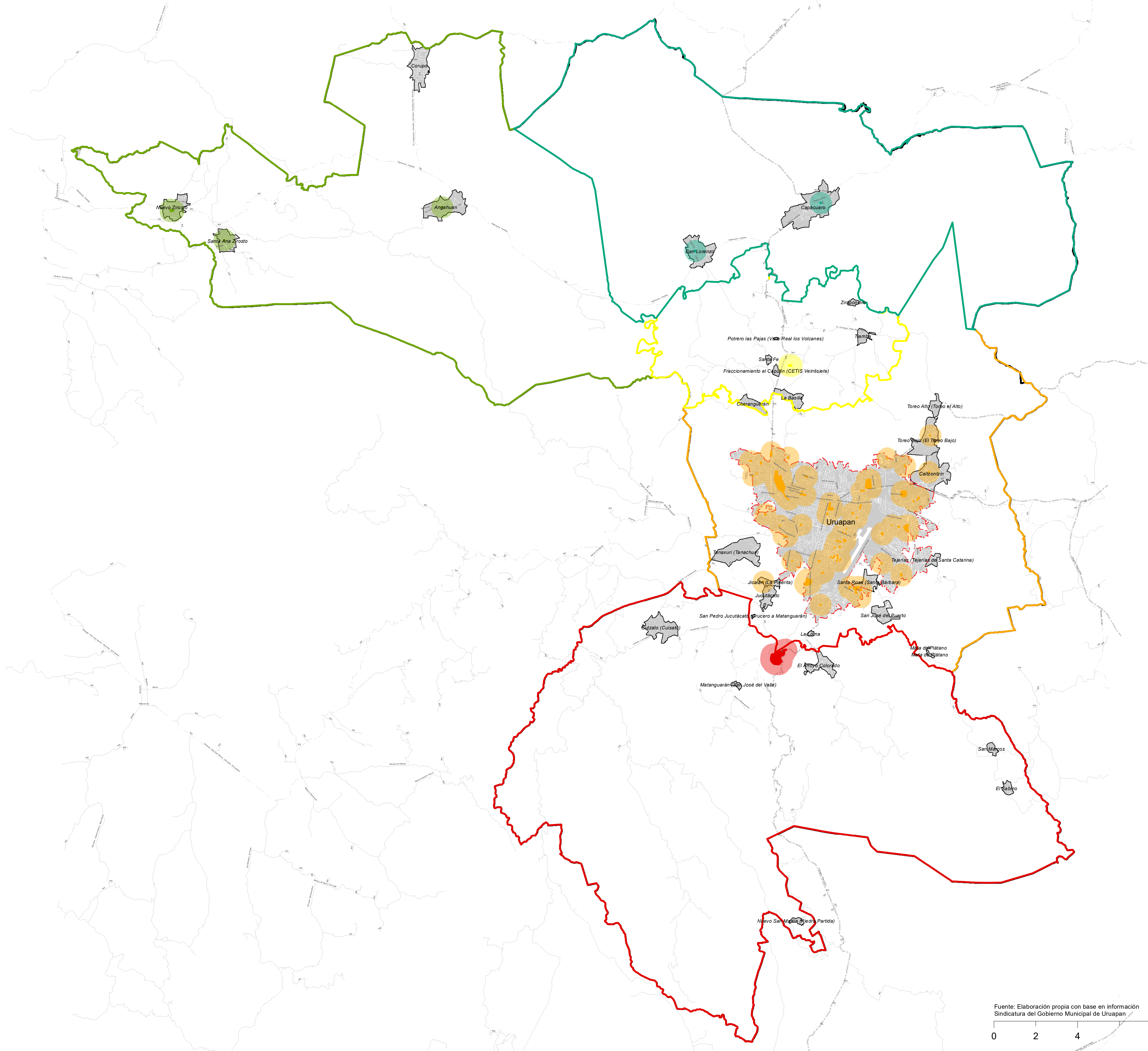

























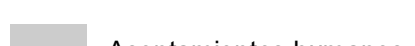
LOCALIZACIÓN



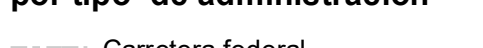


Espacios públicos por zona municipal en Uruapan

SIMBOLOGÍA		
	Equipamiento centro	
	Equipamiento noreste	
	Equipamiento noroeste	
	Equipamiento sur	
	Equipamiento transición	
	Radio 500 m	
	Radio 500 m	
	Radio 500 m	
	Radio 500 m	
	Radio 500 m	

Estructura urbana

	Localidad de Uruapan
	Localidades
	Municipio
	Asentamientos humanos

Red Nacional de Caminos por tipo de administración

	Carretera federal
	Carretera estatal
	Red vial municipal

Fuente: Elaboración propia con base en información Sindicatura del Gobierno Municipal de Uruapan

ESC: 1: 85,000

