


Hospitales en el municipio de Uruapan, 2020.

SIMBOLOGÍA


 Hospitales

Estructura urbana


 Localidad de Uruapan


 Localidades


 Municipio

 Asentamientos humanos

Red Nacional de Caminos por tipo de administración

 Carretera federal

 Carretera estatal

 Red vial municipal

Fuente: Directorio Estadístico Nacional de Unidades Económicas, 2020, INEGI.

ESC: 1: 85,000

