




**Mancha urbana de Uruapan  
2020**





Suelo urbano  
construido

**SIMBOLOGÍA**

**Estructura urbana**

-  Localidad de Uruapan
-  Asentamientos humanos (colonias, fraccionamientos, etc.)
-  Localidades vecinas

**Red Nacional de Caminos por tipo de administración**

-  Carretera federal
-  Carretera estatal
-  Red vial municipal
-  Red vial municipal